

УТВЕРЖДЕНА
постановлением главы администрации
муниципального образования
Ломоносовский муниципальный район
Ленинградской области
от «__» _____ 20__ г. № _____

СХЕМА
размещения рекламных конструкций
на территории муниципального образования
Ломоносовский муниципальный район
Ленинградской области вдоль автомобильной дороги
общего пользования регионального значения
Красносельское шоссе от Волхонского шоссе до улицы
Колхозная

Согласовано _____

(инициалы, фамилия руководителя уполномоченного органа)

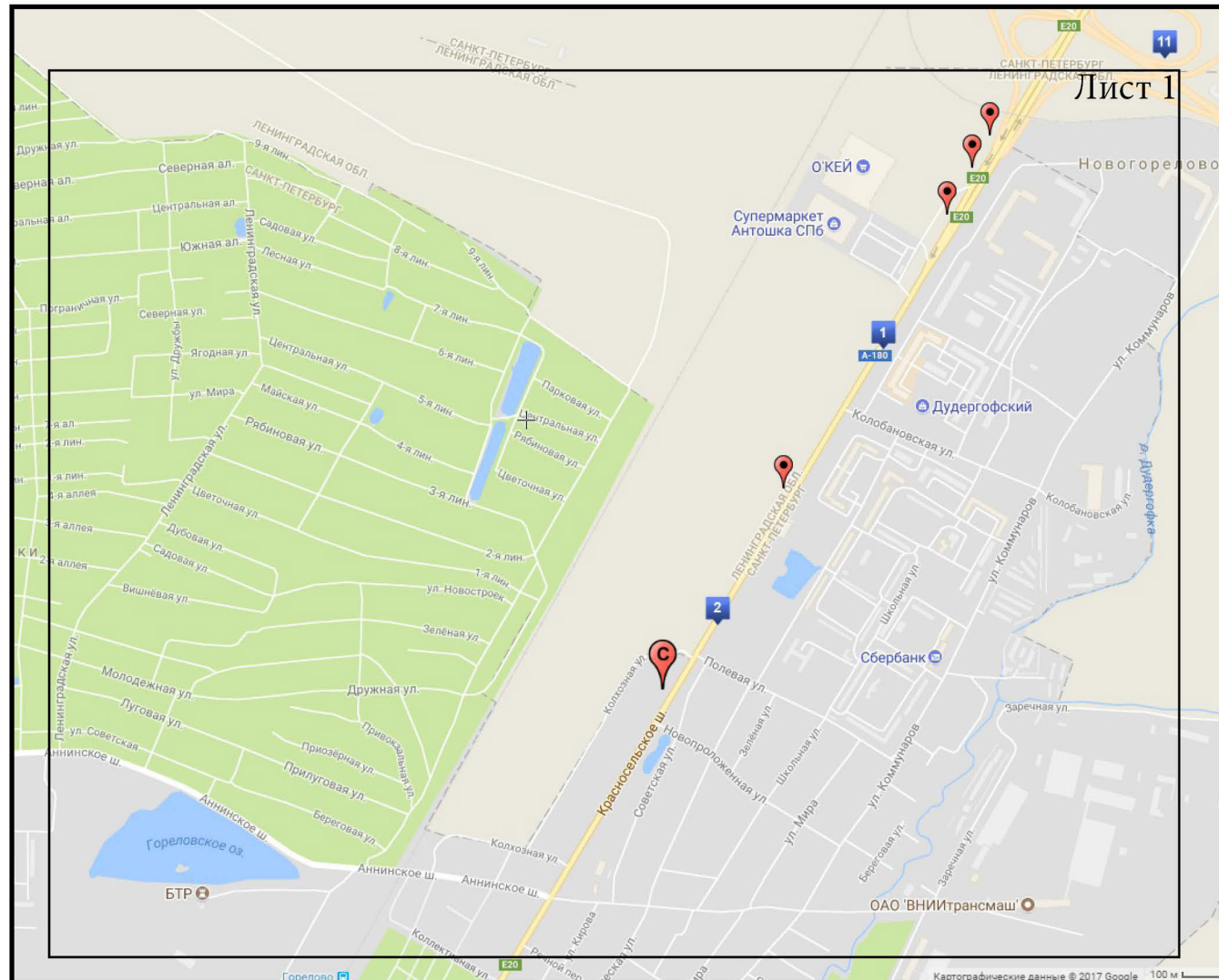
(подпись)

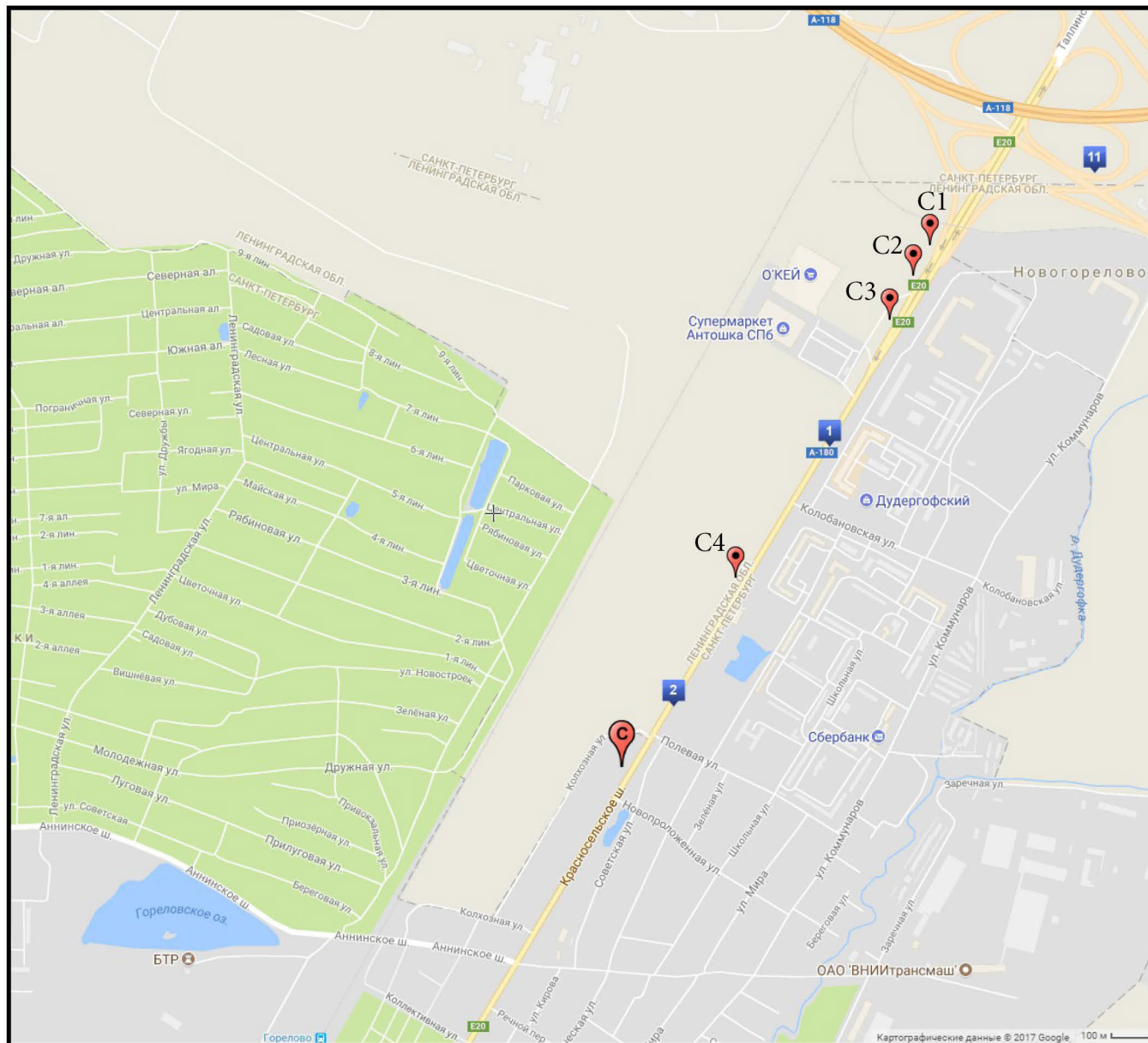
«_____» _____ 20__ г.

Автомобильная дорога общего пользования регионального значения
Красносельское шоссе от Волхонского шоссе до улицы Колхозная

№ п/п	Номер рекламного места на карте	Место размещения рекламной конструкции				Площадь информационных полей	Вид рекламной конструкции	Тип рекламной конструкции	Технические характеристики	Особые отметки
		Поселение	Улица, магистраль	Адрес	Сторона					
1	С 1	Виллозское ГП	Красносельское шоссе	0 км + 335 м	правая	36 м ²	о/с 3 х 6 м	билборд	двухсторонняя отдельно стоящая	
2	С 2	Виллозское ГП	Красносельское шоссе	0 км + 435 м	правая	36 м ²	о/с 3 х 6 м	билборд	двухсторонняя отдельно стоящая	
3	С 3	Виллозское ГП	Красносельское шоссе	0 км + 540 м	правая	36 м ²	о/с 3 х 6 м	билборд	двухсторонняя отдельно стоящая	
4	С 4	Виллозское ГП	Красносельское шоссе	1 км + 280 м	правая	36 м ²	о/с 3 х 6 м	билборд	двухсторонняя отдельно стоящая	

Автомобильная дорога общего пользования регионального значения Красносельское шоссе от Волхонского шоссе до улицы Колхозная





ФОТОМАТЕРИАЛЫ

C1



C2



C3



C4



УТВЕРЖДЕНА
постановлением главы администрации
муниципального образования
Ломоносовский муниципальный район
Ленинградской области
от «__» _____ 20__ г. № _____

СХЕМА
размещения рекламных конструкций
на территории муниципального образования
Ломоносовский муниципальный район
Ленинградской области вдоль автомобильной дороги
общего пользования регионального значения
подъезд к Красносельскому району от автодороги
Санкт - Петербург – Псков

Согласовано _____

(инициалы, фамилия руководителя уполномоченного органа)

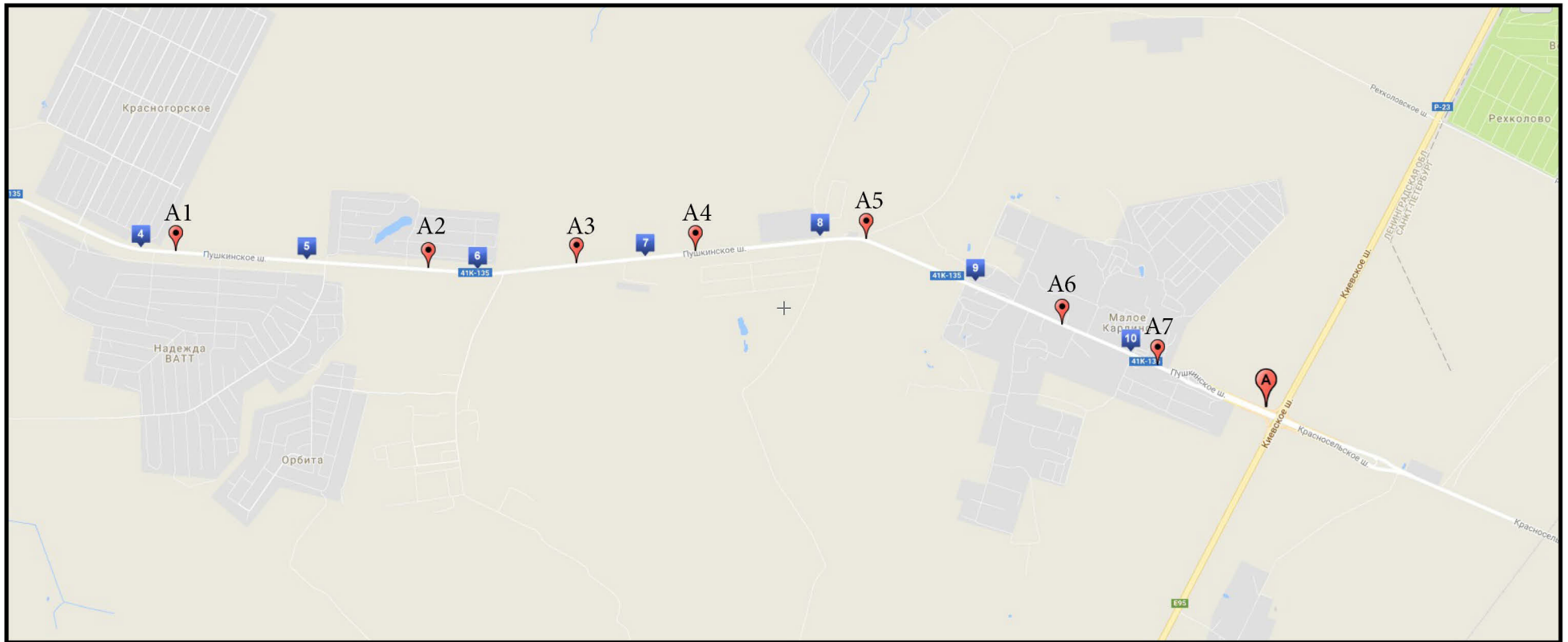
(подпись)
«_____» _____ 20__ г.

Автомобильная дорога общего пользования регионального значения
Подъезд к Красносельскому району от автодороги Санкт - Петербург – Псков

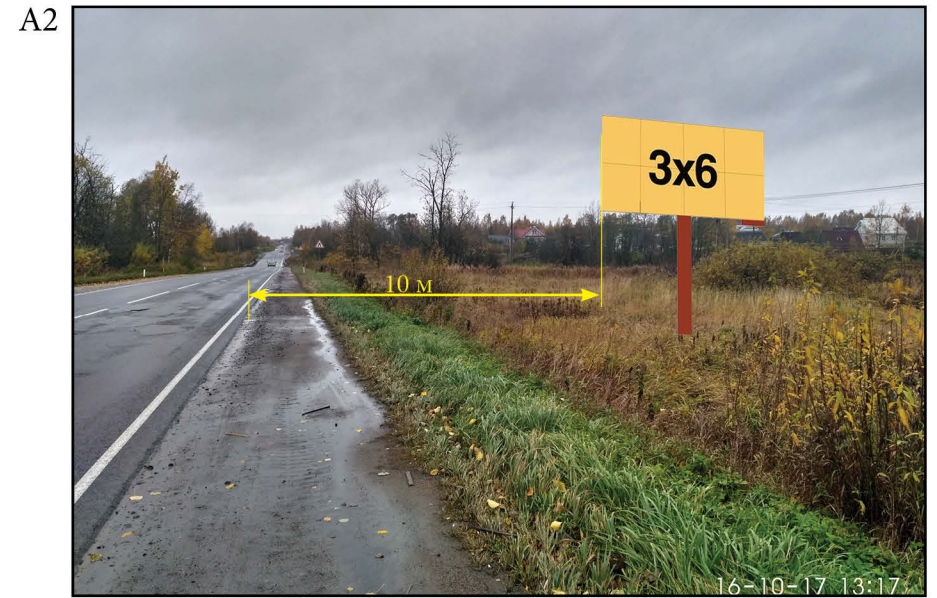
№ п/п	Номер рекламного места на карте	Место размещения рекламной конструкции				Площадь информационных полей	Вид рекламной конструкции	Тип рекламной конструкции	Технические характеристики	Особые отметки
		Поселение	Улица, магистраль	Адрес	Сторона					
1	A1	Виллозское ГП	Пушкинское шоссе	4 км + 150 м	правая	36 м ²	о/с 3 x 6 м ²	билборд	двухсторонняя отдельностоящая	
2	A2	Виллозское ГП	Пушкинское шоссе	5 км + 700 м	левая	36 м ²	о/с 3 x 6 м ²	билборд	двухсторонняя отдельностоящая	
3	A3	Виллозское ГП	Пушкинское шоссе	6 км + 600 м	левая	36 м ²	о/с 3 x 6 м	билборд	двухсторонняя отдельно стоящая	
4	A4	Виллозское ГП	Пушкинское шоссе	7 км + 600 м	правая	36 м ²	о/с 3 x 6 м ²	билборд	двухсторонняя отдельностоящая	
5	A5	Виллозское ГП	Пушкинское шоссе	8 км + 350 м	левая	36 м ²	о/с 3 x 6 м ²	билборд	двухсторонняя отдельностоящая	
6	A6	Виллозское ГП	Пушкинское шоссе	9 км + 620м	правая	36 м ²	о/с 3 x 6 м ²	билборд	двухсторонняя отдельностоящая	
7	A7	Виллозское ГП	Пушкинское шоссе	10 км + 240м	левая	36 м ²	о/с 3 x 6 м ²	билборд	двухсторонняя отдельностоящая	

Автомобильная дорога общего пользования регионального значения Подъезд к Красносельскому району от автодороги Санкт - Петербург – Псков





ФОТОМАТЕРИАЛЫ



A5



A6



A7



УТВЕРЖДЕНА
постановлением главы администрации
муниципального образования
Ломоносовский муниципальный район
Ленинградской области
от «__» _____ 20__ г. № _____

СХЕМА
размещения рекламных конструкций
на территории муниципального образования
Ломоносовский муниципальный район
Ленинградской области вдоль дороги общего
пользования регионального значения
Волхонское шоссе

Согласовано _____

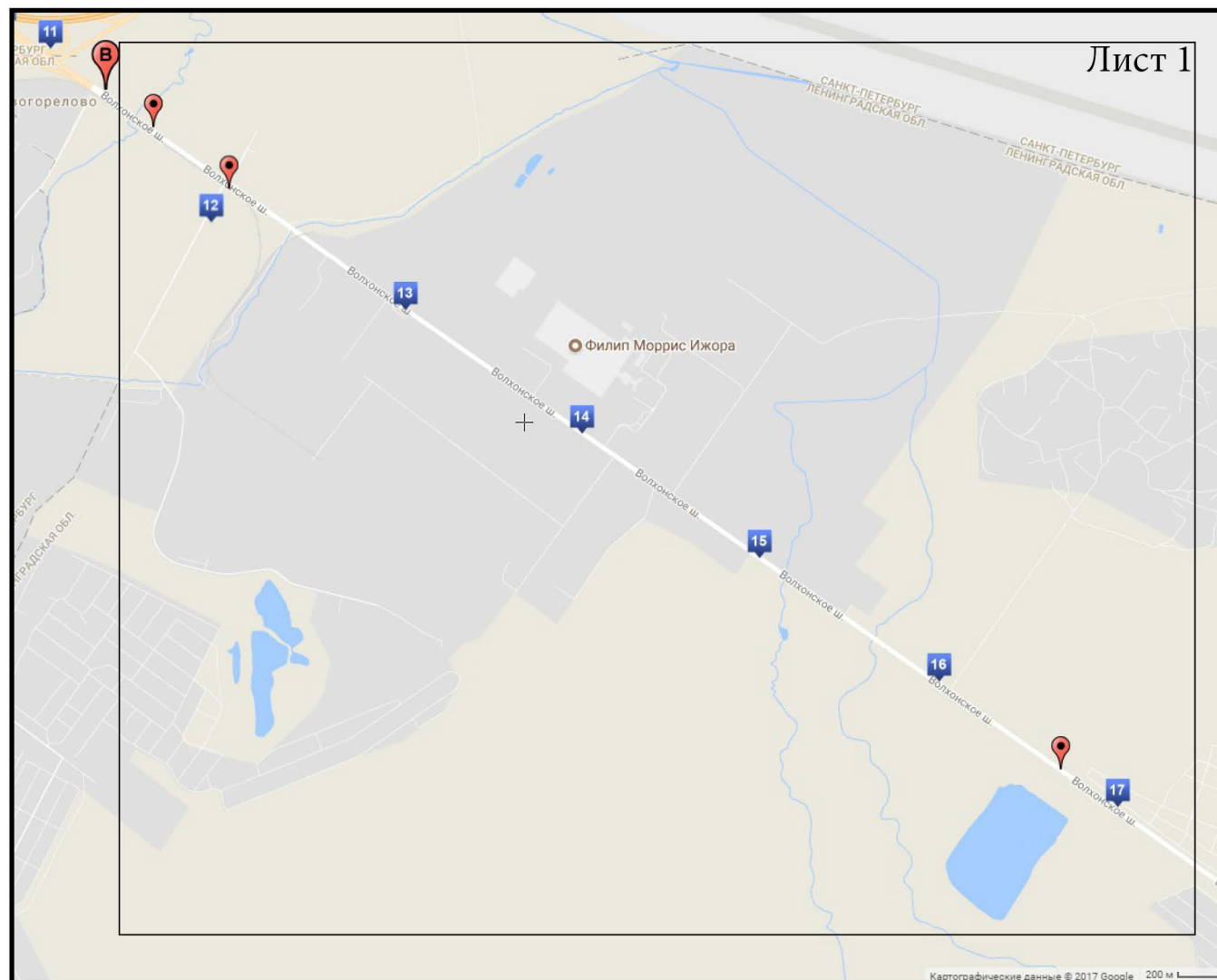
(инициалы, фамилия руководителя уполномоченного органа)

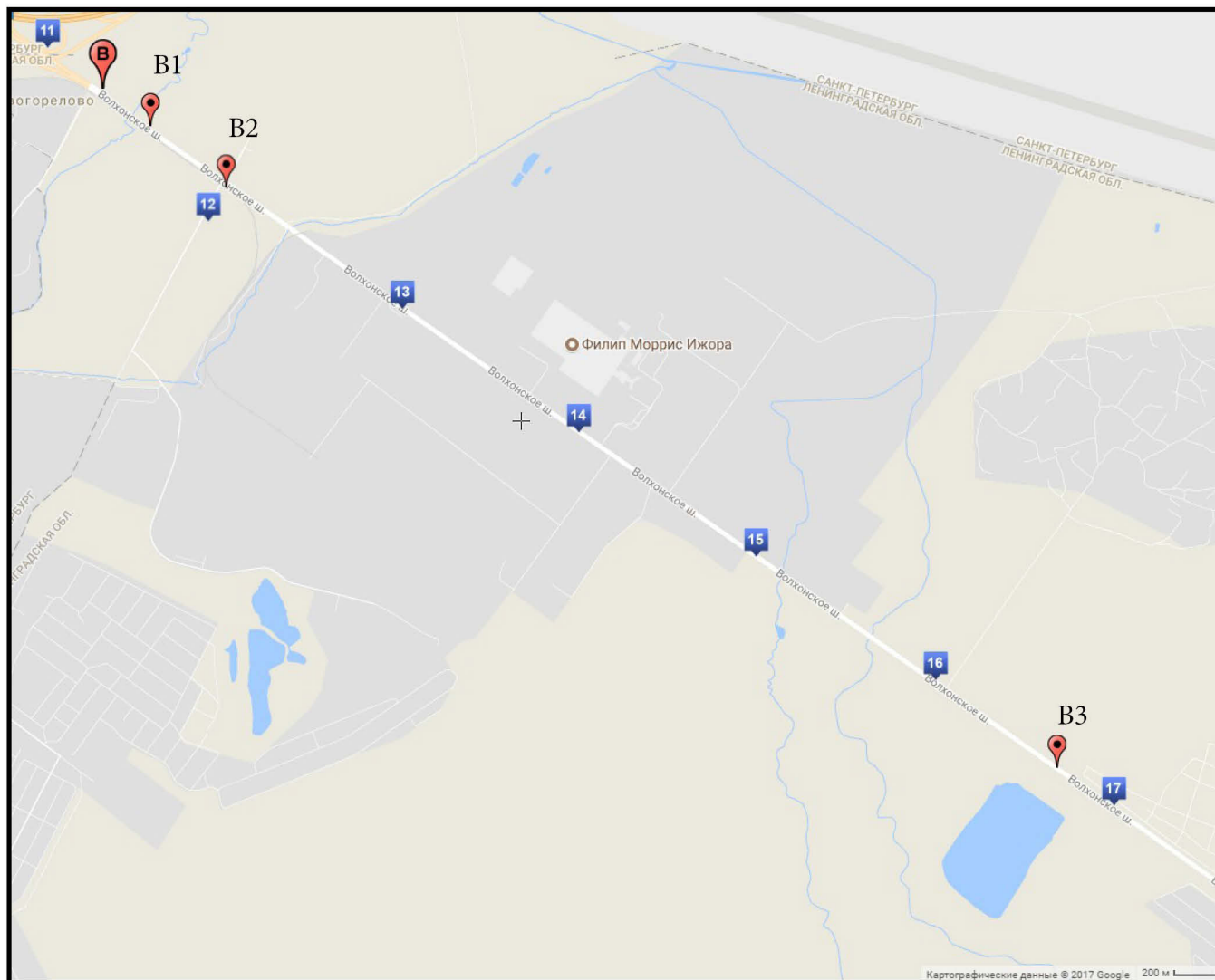
(подпись)
«_____» _____ 20__ г.

Автомобильная дорога общего пользования регионального значения Волхонское шоссе

№ п/п	Номер рекламного места на карте	Место размещения рекламной конструкции				Площадь	Вид рекламной конструкции	Тип рекламной конструкции	Технические характеристики	Особые отметки
		Поселение	Улица, магистраль	Адрес	Сторона					
1	В1	Виллозское ГП	Волхонское шоссе	11 км + 550м	левая	36 м ²	о/с 3 х 6 м	билборд	двухсторонняя отдельно стоящая	
2	В2	Виллозское ГП	Волхонское шоссе	11 км + 900 м	правая	36 м ²	о/с 3 х 6 м	билборд	двухсторонняя отдельно стоящая	
3	В3	Виллозское ГП	Волхонское шоссе	16 км + 700 м	левая	36 м ²	о/с 3 х 6 м	билборд	двухсторонняя отдельно стоящая	

Автомобильная дорога общего пользования регионального значения Волхонское шоссе





ФОТОМАТЕРИАЛЫ

B1



B2



B3



УТВЕРЖДЕНА
постановлением главы администрации
муниципального образования
Ломоносовский муниципальный район
Ленинградской области
от «__» _____ 20__ г. № _____

СХЕМА
размещения рекламных конструкций
на территории муниципального образования
Ломоносовский муниципальный район
Ленинградской области вдоль автомобильной
дороги общего пользования
регионального значения
Красное Село – Гатчина – Павловск

Согласовано _____

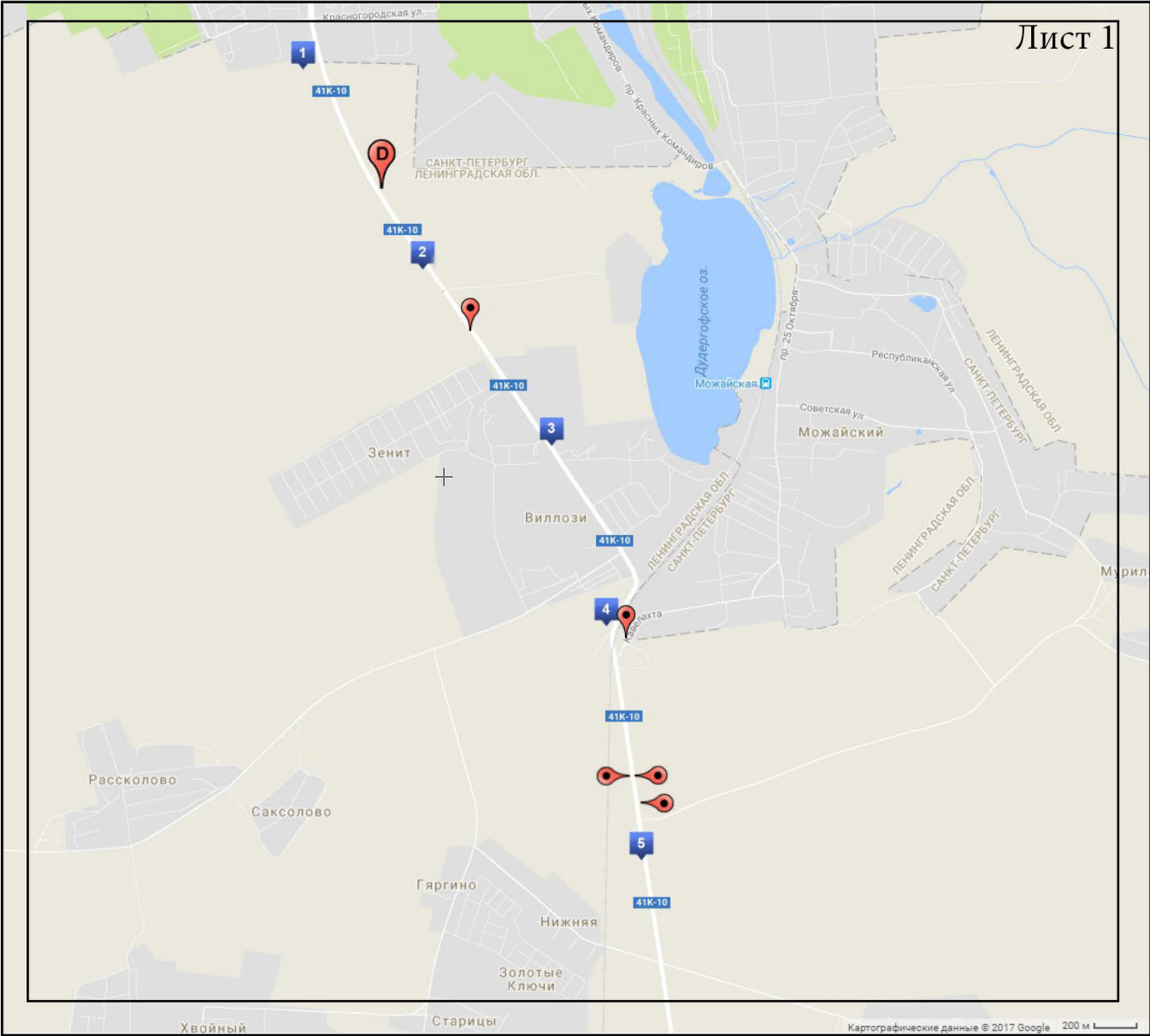
(инициалы, фамилия руководителя уполномоченного органа)

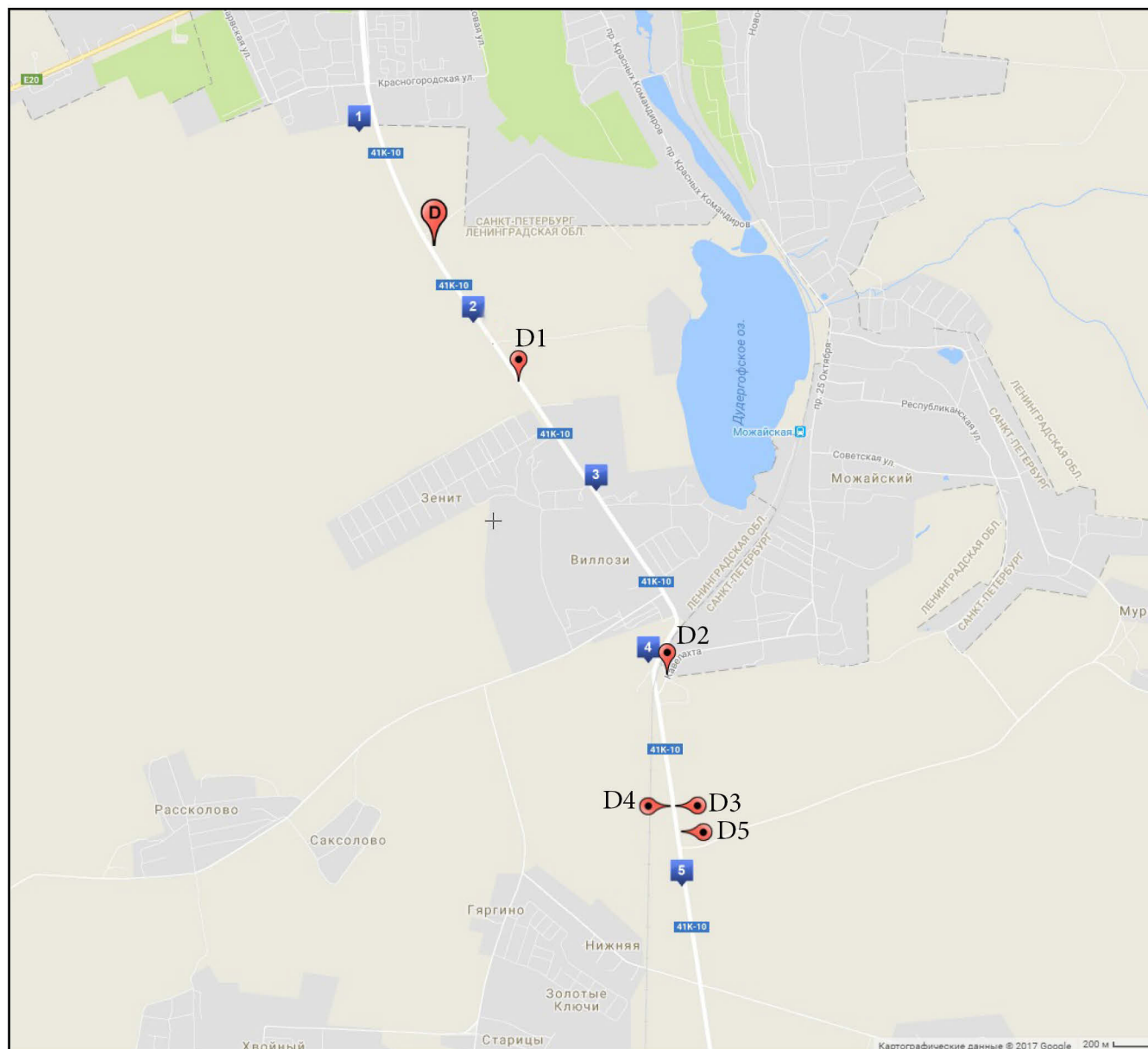
(подпись)
«_____» _____ 20__ г.

Автомобильная дорога общего пользования регионального значения Красное село – Гатчина – Павловск

№ п/п	Номер рекламного места на карте	Место размещения рекламной конструкции				Площадь информационных полей	Вид рекламной конструкции	Тип рекламной конструкции	Технические характеристики	Особые отметки
		Поселение	Улица, магистраль	Адрес	Сторона					
1	0260	Виллозское СП	Гатчинское шоссе	1 км + 050 м	левая	36 м ²	о/с 3 х 6 м	билборд	двухсторонняя отдельно стоящая	исключить из Схемы
2	D 1	Виллозское ГП	Гатчинское шоссе	2 км+ 420 м	правая	36 м ²	о/с 3 х 6 м	билборд	двухсторонняя отдельно стоящая	
3	D 2	Виллозское ГП	Автомобильная дорога Гатчинское шоссе -Кавелахта	0 км + 100 м	левая	36 м ²	о/с 3 х 6 м	билборд	двухсторонняя отдельно стоящая	
4	D 3	Виллозское ГП	Гатчинское шоссе	4 км+ 750 м	левая	36 м ²	о/с 3 х 6 м	билборд	двухсторонняя отдельно стоящая	
5	D 4	Виллозское ГП	Гатчинское шоссе	4 км + 750 м	правая	36 м ²	о/с 3 х 6 м	билборд	двухсторонняя отдельно стоящая	
6	D 5	Виллозское ГП	Гатчинское шоссе	4 км + 880 м	левая	36 м ²	о/с 3 х 6 м	билборд	двухсторонняя отдельно стоящая	
7	0266	Виллозское СП	Гатчинское шоссе	5 км + 200 м	левая	36 м ²	о/с 3 х 6 м	билборд	двухсторонняя отдельно стоящая	исключить из Схемы


Автомобильная дорога общего пользования регионального значения Красное Село – Гатчина – Павловск





ФОТОМАТЕРИАЛЫ

D1



D2



D2



D2





УТВЕРЖДЕНА
постановлением главы администрации
муниципального образования
Ломоносовский муниципальный район
Ленинградской области
от «__» _____ 20__ г. № _____

СХЕМА
размещения рекламных конструкций
на территории муниципального образования
Ломоносовский муниципальный район
Ленинградской области вдоль автомобильной
дороги общего пользования
регионального значения
Стрельна – Пески – Яльгелево

Согласовано _____

(инициалы, фамилия руководителя уполномоченного органа)

(подпись)
«_____» _____ 20__ г.

Автомобильная дорога общего пользования регионального значения Стрельна – Пески – Яльгелево

№ п/п	Номер рекламного места на карте	Место размещения рекламной конструкции				Площадь информационных полей	Вид рекламной конструкции	Тип рекламной конструкции	Технические характеристики	Особые отметки
		Поселение	Улица, магистраль	Адрес	Сторона					
1	0220	Аннинское СП	Новоселье - Аннино	4 км + 500 м	левая	36 м ²	о/с 3 х 6 м ²	двухсторонняя	отдельностоящая	исключить из Схемы
2	0221	Аннинское СП	Новоселье - Аннино	4 км + 600 м	правая	36 м ²	о/с 3 х 6 м ²	двухсторонняя	отдельностоящая	исключить из Схемы
3	0222	Аннинское СП	Аннино – Капорье - Таллинское шоссе	15 км + 700 м	левая	36 м ²	о/с 3 х 6 м ²	двухсторонняя	отдельностоящая	исключить из Схемы

УТВЕРЖДЕНА
постановлением главы администрации
муниципального образования
Ломоносовский муниципальный район
Ленинградской области
от «__» _____ 20__ г. № _____

СХЕМА
размещения рекламных конструкций
на территории муниципального образования
Ломоносовский муниципальный район
Ленинградской области вдоль автомобильной
дороги общего пользования
регионального значения
Аннино - Разбегаево

Согласовано _____

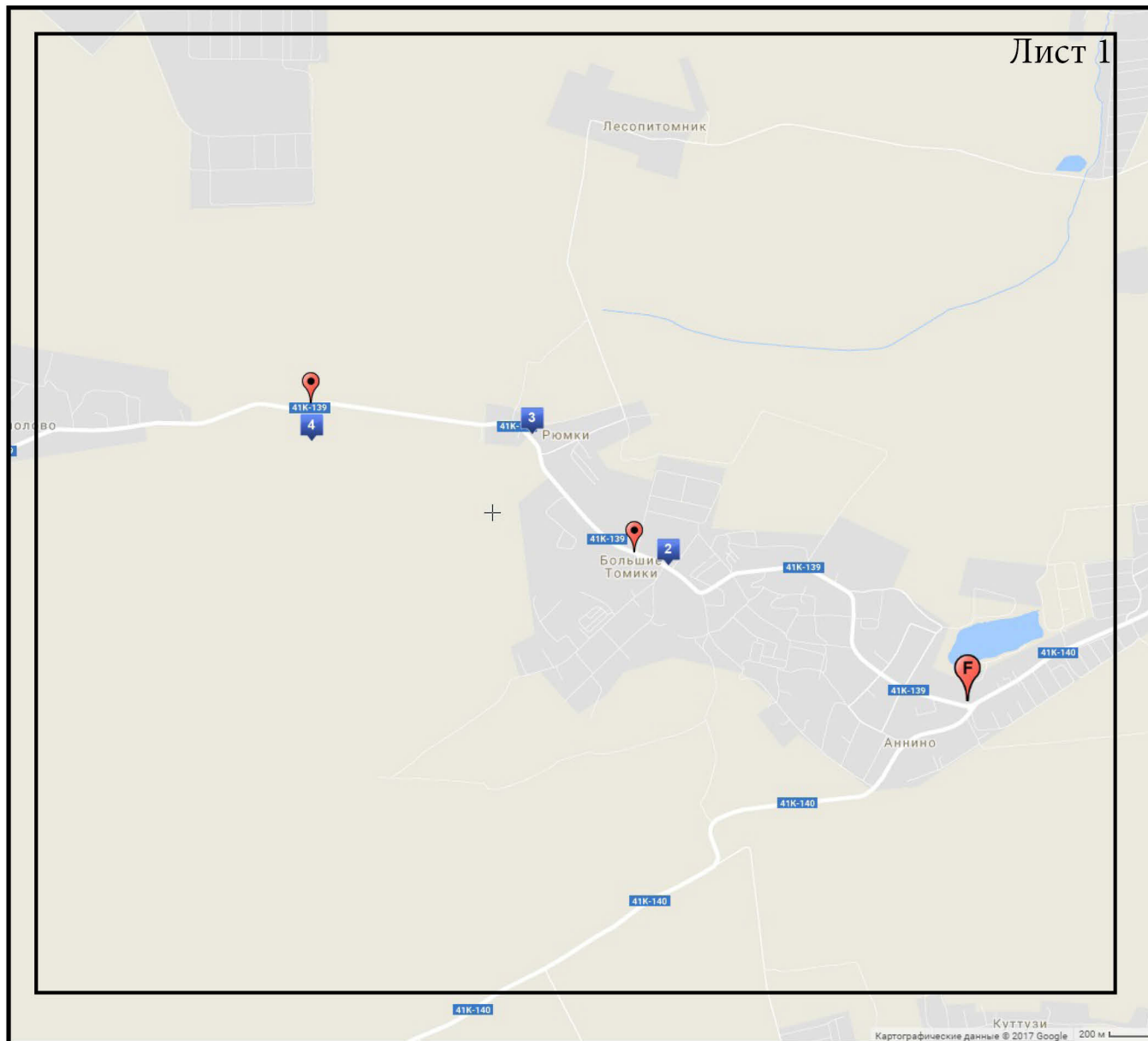
(инициалы, фамилия руководителя уполномоченного органа)

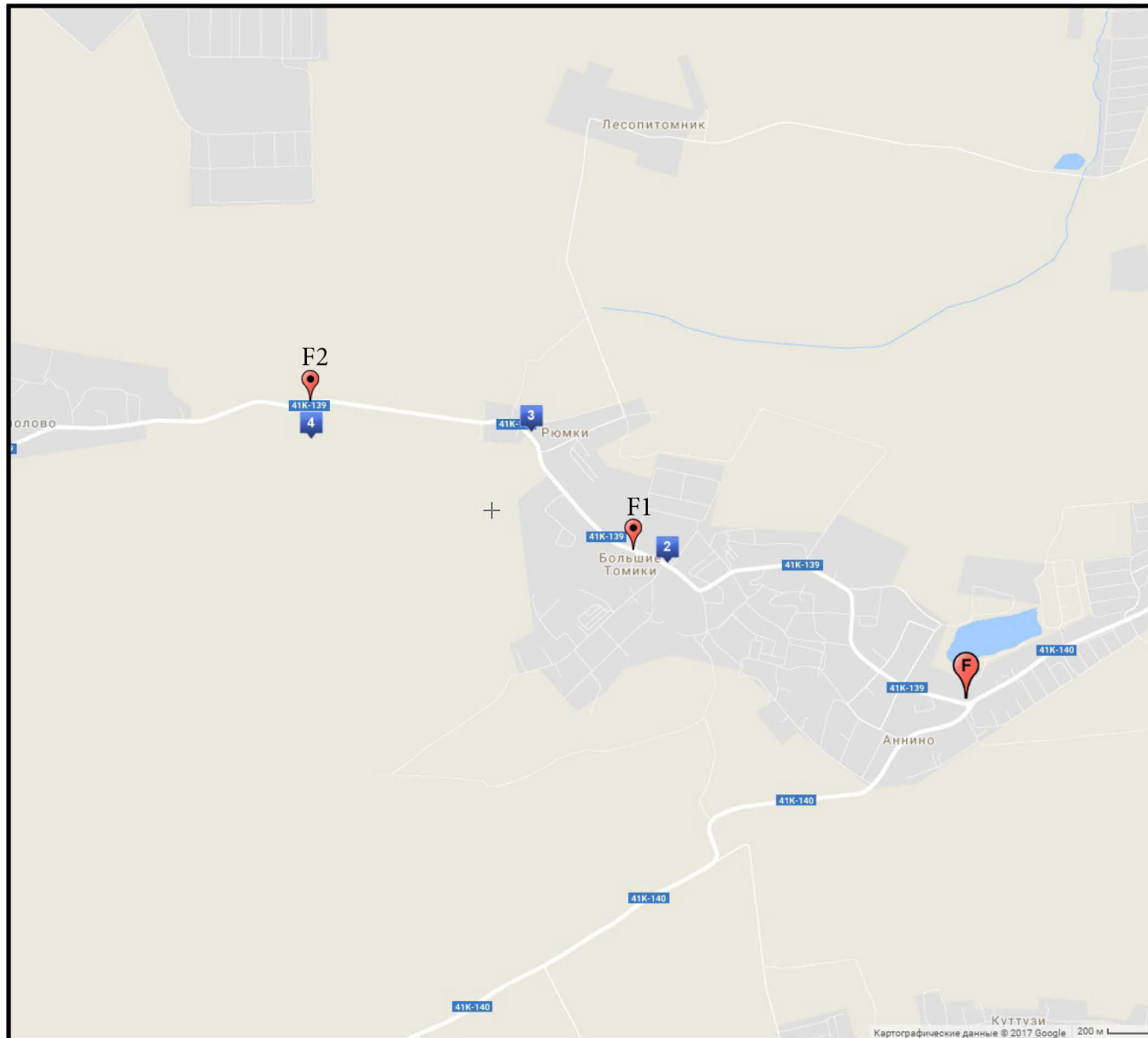
(подпись)
«_____» _____ 20__ г.

Автомобильная дорога общего пользования регионального значения Аннино - Разбегаево

№ п/п	Номер рекламного места на карте	Место размещения рекламной конструкции				Площадь информационных полей	Вид рекламной конструкции	Тип рекламной конструкции	Технические характеристики	Особые отметки
		Поселение	Улица, магистраль	Адрес	Сторона					
1	F 1	Аннинское ГП	Аннино –Разбегаево	2 км + 190 м	правая	36 м ²	о/с 3 х 6 м ²	билборд	двухсторонняя отдельностоящая	
2	F 2	Аннинское ГП	Аннино –Разбегаево	4 км + 000 м	правая	36 м ²	о/с 3 х 6 м ²	билборд	двухсторонняя отдельностоящая	
3	0210	Аннинское СП	Аннино -Велигонты	6 км + 550 м	правая	54 м²	о/с 3 х 6 м ²	флашголки с рекламными флагами	отдельностоящая	исключить из Схемы
4	0212	Аннинское СП	Аннино -Велигонты	6 км + 950 м	правая	36 м ²	о/с флажная группа	двухсторонняя	отдельностоящая	исключить из Схемы
5	0213	Аннинское СП	Аннино -Велигонты	7 км + 050 м	правая	36 м ²	о/с флажная группа	двухсторонняя	отдельностоящая	исключить из Схемы


Автомобильная дорога общего пользования регионального значения Аннино - Разбегаево





ФОТОМАТЕРИАЛЫ

F1



F2



УТВЕРЖДЕНА
постановлением главы администрации
муниципального образования
Ломоносовский муниципальный район
Ленинградской области
от «__» _____ 20__ г. № _____

СХЕМА
размещения рекламных конструкций
на территории муниципального образования
Ломоносовский муниципальный район
Ленинградской области вдоль автомобильной
дороги общего пользования
регионального значения
Стрельна - Кипень – Гатчина

Согласовано _____

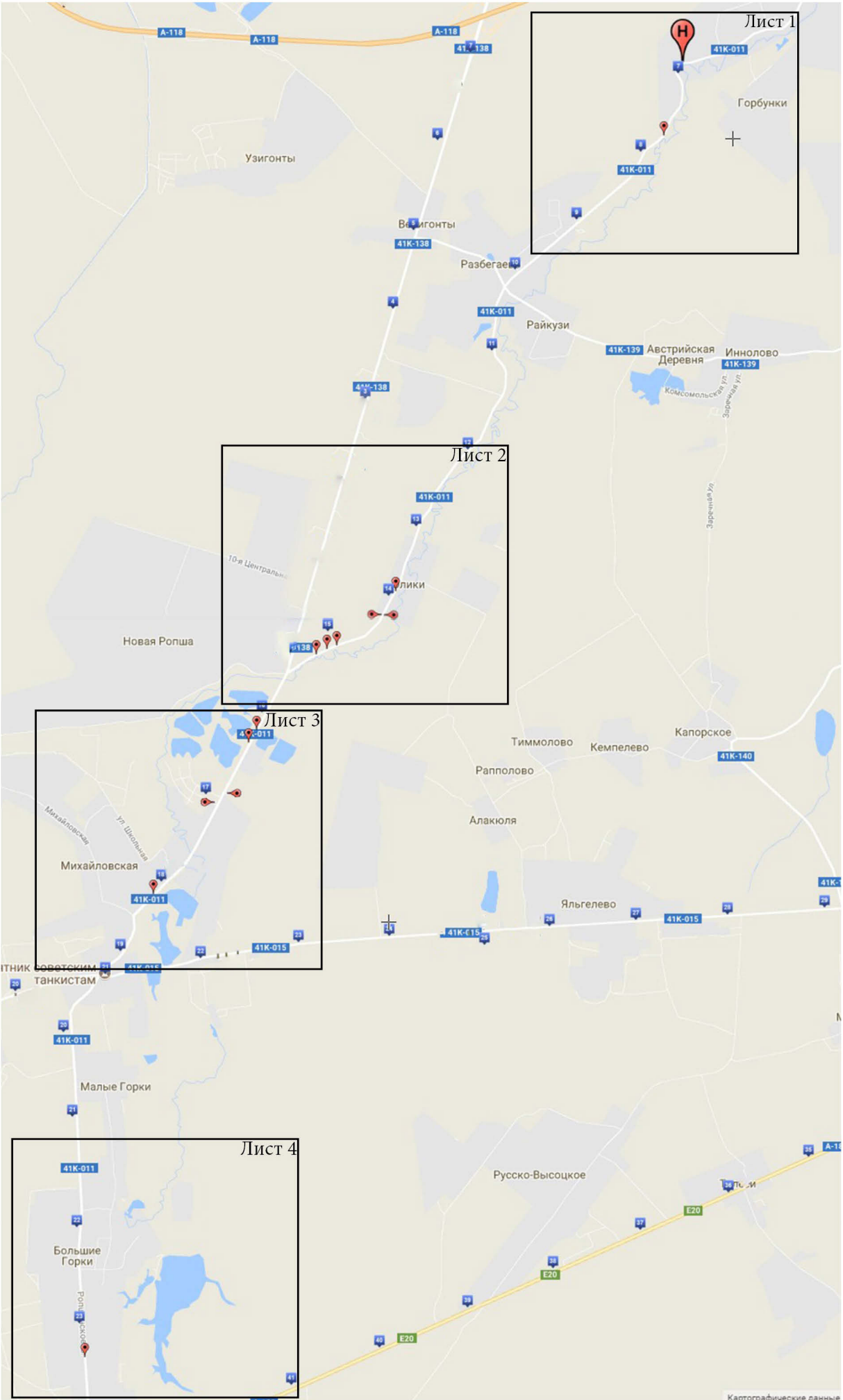
(инициалы, фамилия руководителя уполномоченного органа)

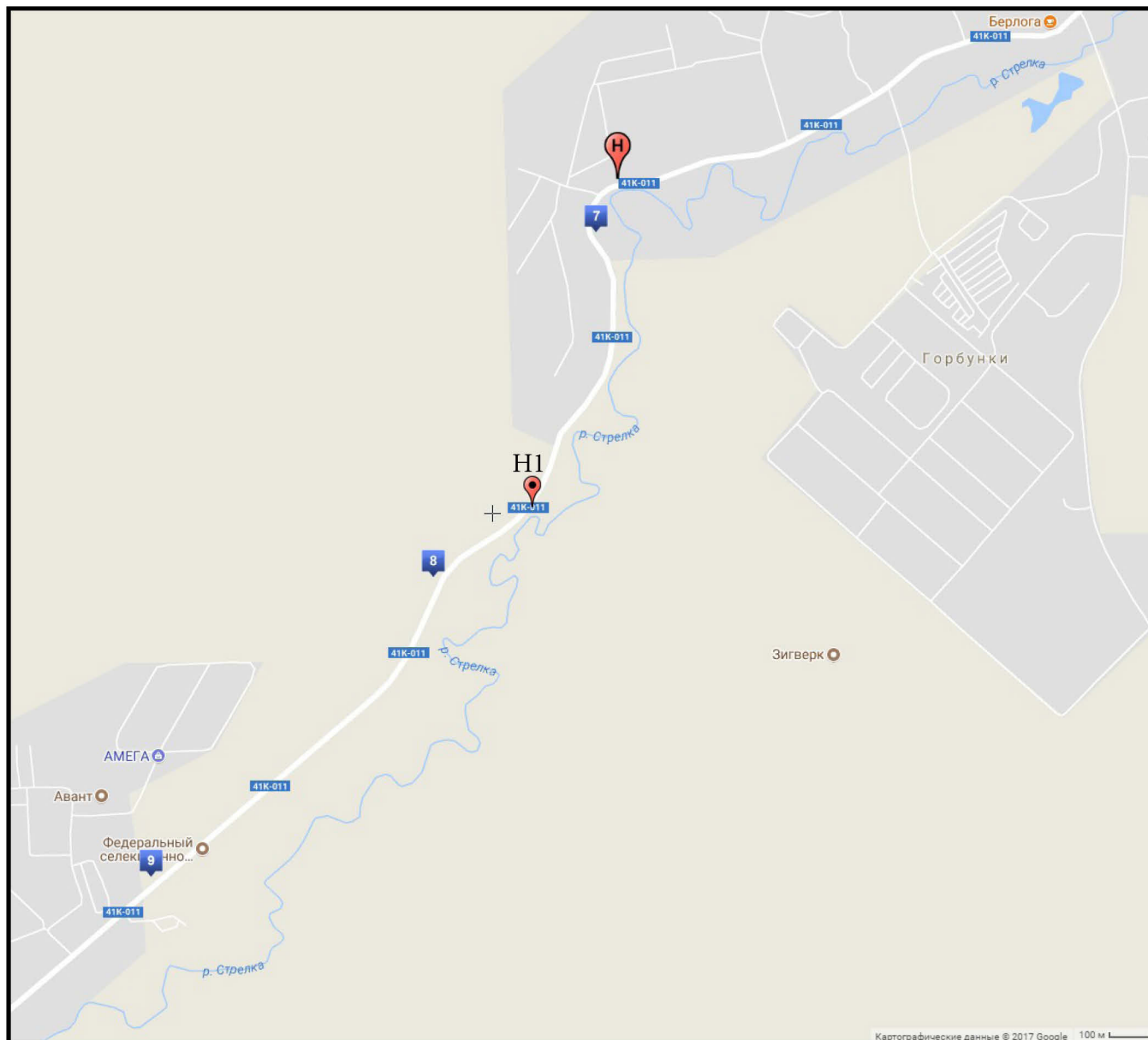
(подпись)
«__» _____ 20__ г.

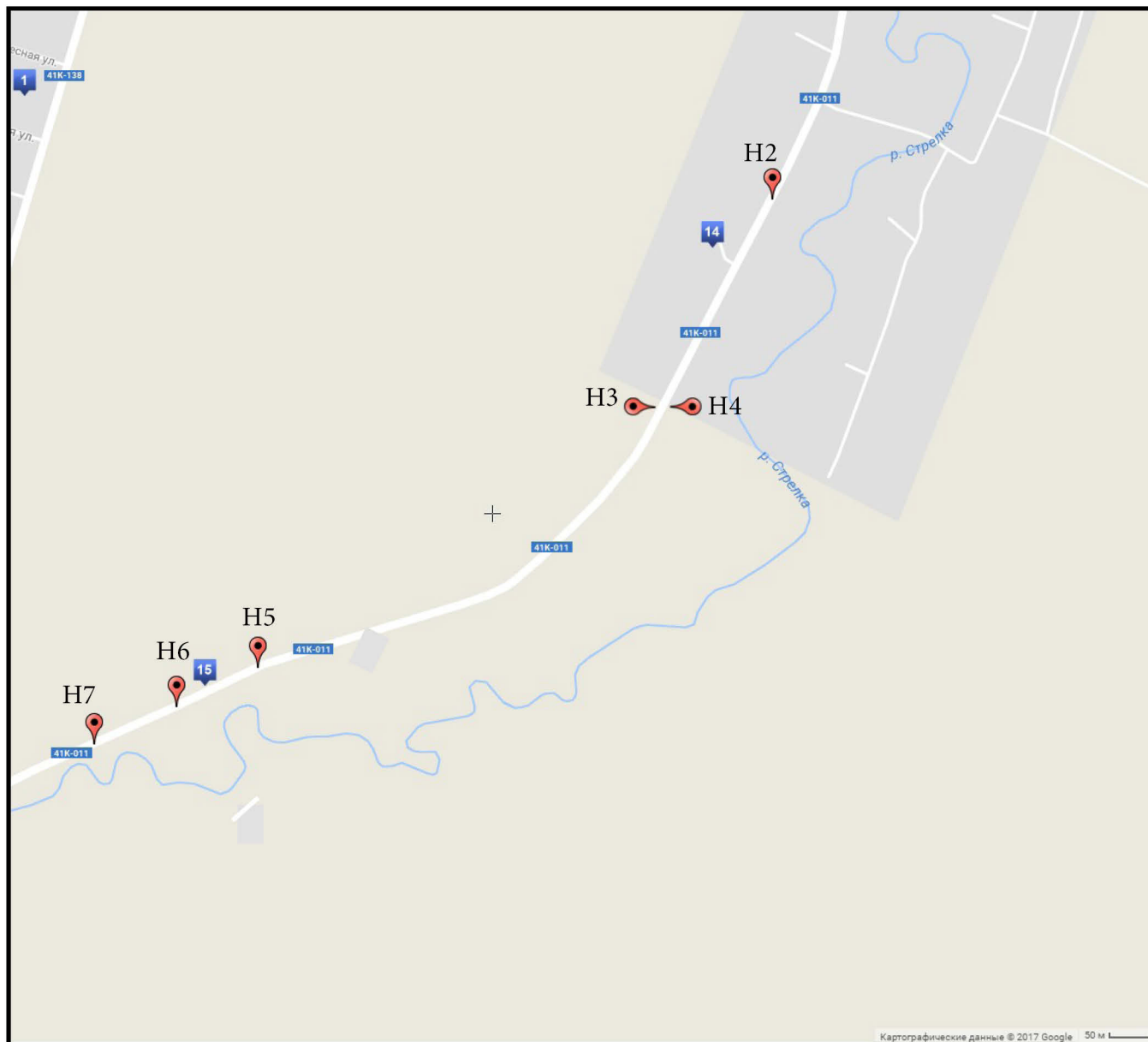
Автомобильная дорога общего пользования регионального значения Стрельна - Кипень – Гатчина

№ п/п	Номер рекламного места на карте	Место размещения рекламной конструкции				Площадь информационных полей	Вид рекламной конструкции	Тип рекламной конструкции	Технические характеристики	Особые отметки
		Поселение	Улица, магистраль	Адрес	Сторона					
1	Н 1	Ропшинское СП	Стрельнинское шоссе	7 км + 800 м	левая	36 м ²	о/с 3 х 6 м ²	билборд	двухсторонняя отдельностоящая	
2	Н 2	Ропшинское СП	Стрельнинское шоссе	13 км + 900 м	левая	36 м ²	о/с 3 х 6 м ²	билборд	двухсторонняя отдельностоящая	
3	Н 3	Ропшинское СП	Стрельнинское шоссе	14 км + 270 м	правая	36 м ²	о/с 3 х 6 м	билборд	двухсторонняя отдельно стоящая	
4	Н 4	Ропшинское СП	Стрельнинское шоссе	14 км + 270 м	левая	36 м ²	о/с 3 х 6 м ²	билборд	двухсторонняя отдельностоящая	
5	Н 5	Ропшинское СП	Стрельнинское шоссе	14 км + 970 м	левая	36 м ²	о/с 3 х 6 м ²	билборд	двухсторонняя отдельностоящая	
6	Н 6	Ропшинское СП	Стрельнинское шоссе	15 км + 000м	правая	36 м ²	о/с 3 х 6 м ²	билборд	двухсторонняя отдельностоящая	
7	Н 7	Ропшинское СП	Стрельнинское шоссе	15км + 100м	левая	36 м ²	о/с 3 х 6 м ²	билборд	двухсторонняя отдельностоящая	
8	Н 8	Ропшинское СП	Стрельнинское шоссе	16 км + 150 м	левая	36 м ²	о/с 3 х 6 м ²	билборд	двухсторонняя отдельностоящая	
9	Н 9	Ропшинское СП	Стрельнинское шоссе	16 км + 250 м	левая	36 м ²	о/с 3 х 6 м ²	билборд	двухсторонняя отдельностоящая	
10	Н 10	Ропшинское СП	Стрельнинское шоссе	16 км + 950 м	левая	36 м ²	о/с 3 х 6 м ²	билборд	двухсторонняя отдельностоящая	
11	0126	Ропшинское СП	Стрельнинское шоссе	17 км + 050 м	правая	72 м²	о/с 3 х 12 м²	билборд	двухсторонняя отдельностоящая	Исключить из Схемы
12	Н 11	Ропшинское СП	Стрельнинское шоссе	17 км + 080 м	правая	36 м ²	о/с 3 х 6 м ²	билборд	двухсторонняя отдельностоящая	
13	Н 12	Ропшинское СП	Стрельнинское шоссе	18 км + 030 м	левая	36 м ²	о/с 3 х 6 м ²	билборд	двухсторонняя отдельностоящая	
14	0129	Ропшинское СП	Стрельнинское шоссе	19 км + 840 м	правая	36 м²	о/с 3 х 6 м²	билборд	двухсторонняя отдельностоящая	исключить из Схемы
15	Н 13	Кипенское СП	Стрельнинское шоссе	23 км + 400 м	правая	36 м ²	о/с 3 х 6 м ²	билборд	двухсторонняя отдельностоящая	

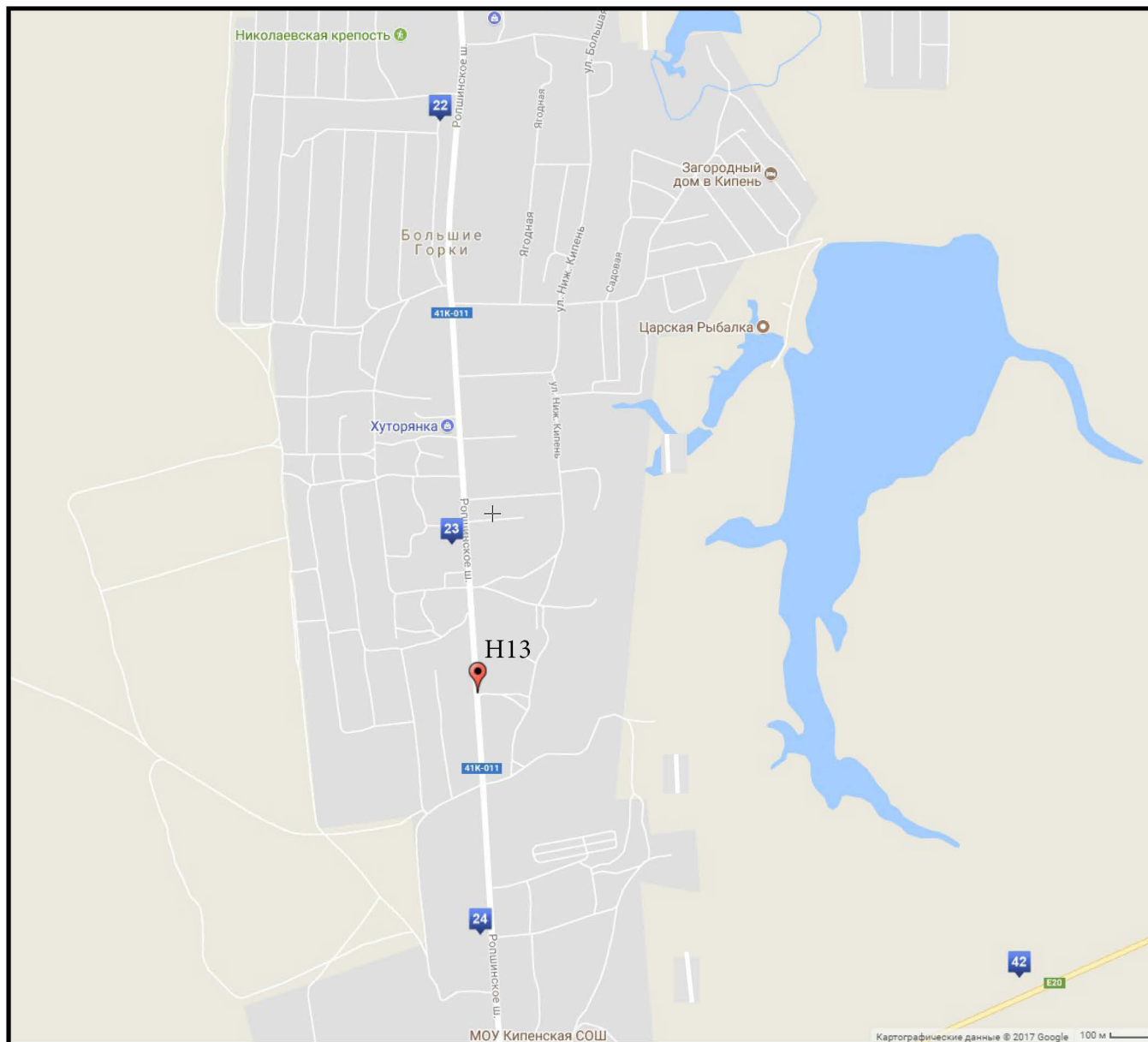
Автомобильная дорога общего пользования регионального значения Стрельна - Кипень – Гатчина











ФОТОМАТЕРИАЛЫ

H1



H2



H3



H4



H5



H6



H7




H8



H9



H10



H11



H12



H13



УТВЕРЖДЕНА
постановлением главы администрации
муниципального образования
Ломоносовский муниципальный район
Ленинградской области
от «__» _____ 20__ г. № _____

СХЕМА
размещения рекламных конструкций
на территории муниципального образования
Ломоносовский муниципальный район
Ленинградской области вдоль автомобильной
дороги общего пользования
регионального значения
Новый Петергоф – Низино – Сашино

Согласовано _____

(инициалы, фамилия руководителя уполномоченного органа)

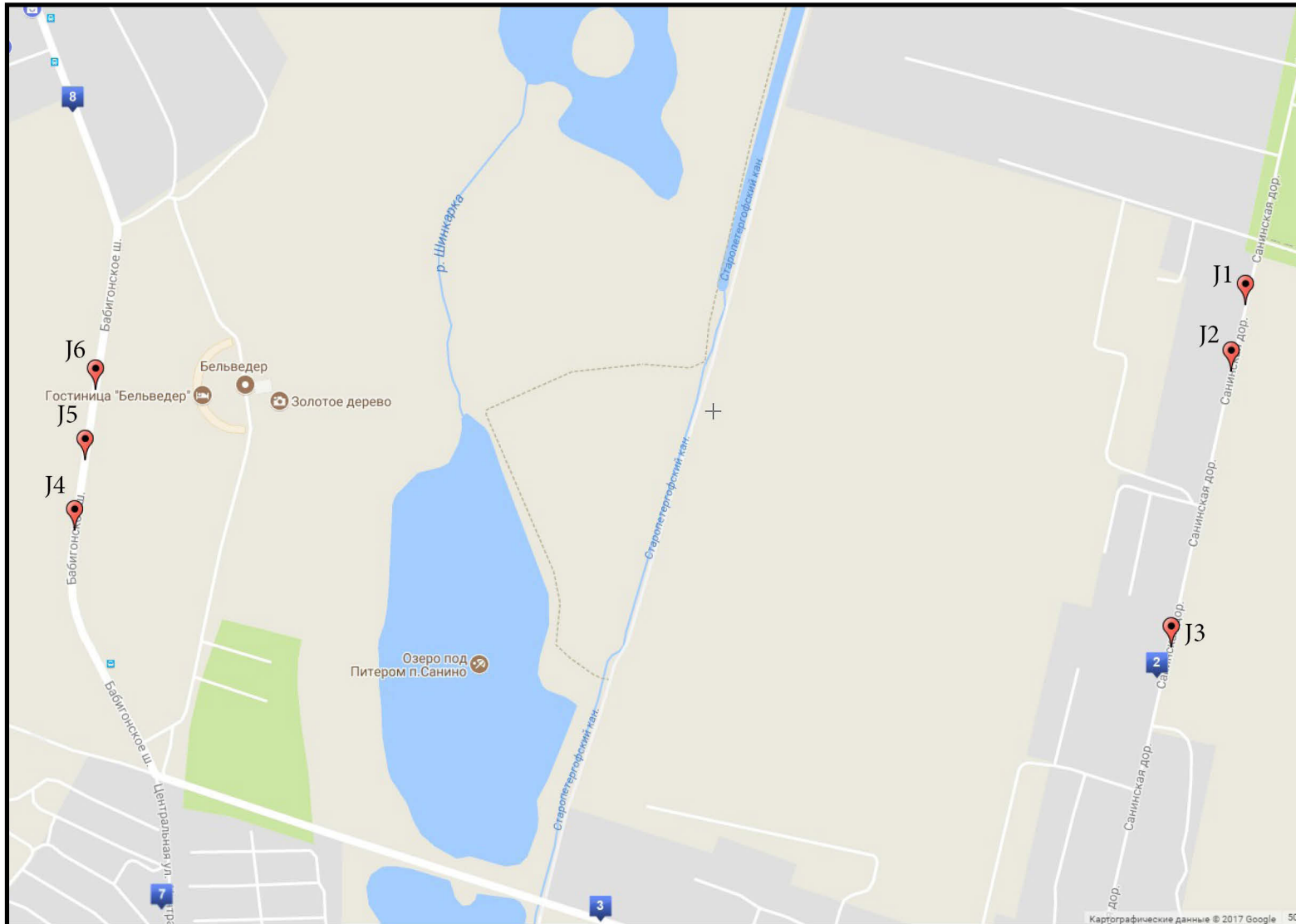
(подпись)
«_____» _____ 20__ г.

Автомобильная дорога общего пользования регионального значения
Новый Петергоф – Низино – Сашино

№ п/п	Номер рекламного места на карте	Место размещения рекламной конструкции				Площадь информационных полей	Вид рекламной конструкции	Тип рекламной конструкции	Технические характеристики	Особые отметки
		Поселение	Улица, магистраль	Адрес	Сторона					
1	J 1	Низинское СП	Новый Петергоф – Низино – Сашино	1 км + 600м	левая	36 м ²	о/с 3 х 6 м	билборд	двухсторонняя отдельно стоящая	
2	J 2	Низинское СП	Новый Петергоф – Низино – Сашино	1 км + 700м	левая	36 м ²	о/с 3 х 6 м	билборд	двухсторонняя отдельно стоящая	
3	J 3	Низинское СП	Новый Петергоф – Низино – Сашино	2км + 050м	левая	36 м ²	о/с 3 х 6 м	билборд	двухсторонняя отдельно стоящая	
4	J 4	Низинское СП	Бабигонское шоссе	7 км + 510м	правая	36 м ²	о/с 3 х 6 м	билборд	двухсторонняя отдельно стоящая	
5	J 5	Низинское СП	Бабигонское шоссе	7 км + 610м	правая	36 м ²	о/с 3 х 6 м	билборд	двухсторонняя отдельно стоящая	
6	J 6	Низинское СП	Бабигонское шоссе	7 км + 710м	правая	36 м ²	о/с 3 х 6 м	билборд	двухсторонняя отдельно стоящая	

Автомобильная дорога общего пользования регионального значения Новый Петергоф – Низино – Сашино





ФОТОМАТЕРИАЛЫ

J1



J2



J3



J4



J5



J6



УТВЕРЖДЕНА
постановлением главы администрации
муниципального образования
Ломоносовский муниципальный район
Ленинградской области
от «__» _____ 20__ г. № _____

СХЕМА
размещения рекламных конструкций
на территории муниципального образования
Ломоносовский муниципальный район
Ленинградской области вдоль автомобильной
дороги общего пользования
регионального значения
Ропша – Марьино

Согласовано _____

(инициалы, фамилия руководителя уполномоченного органа)

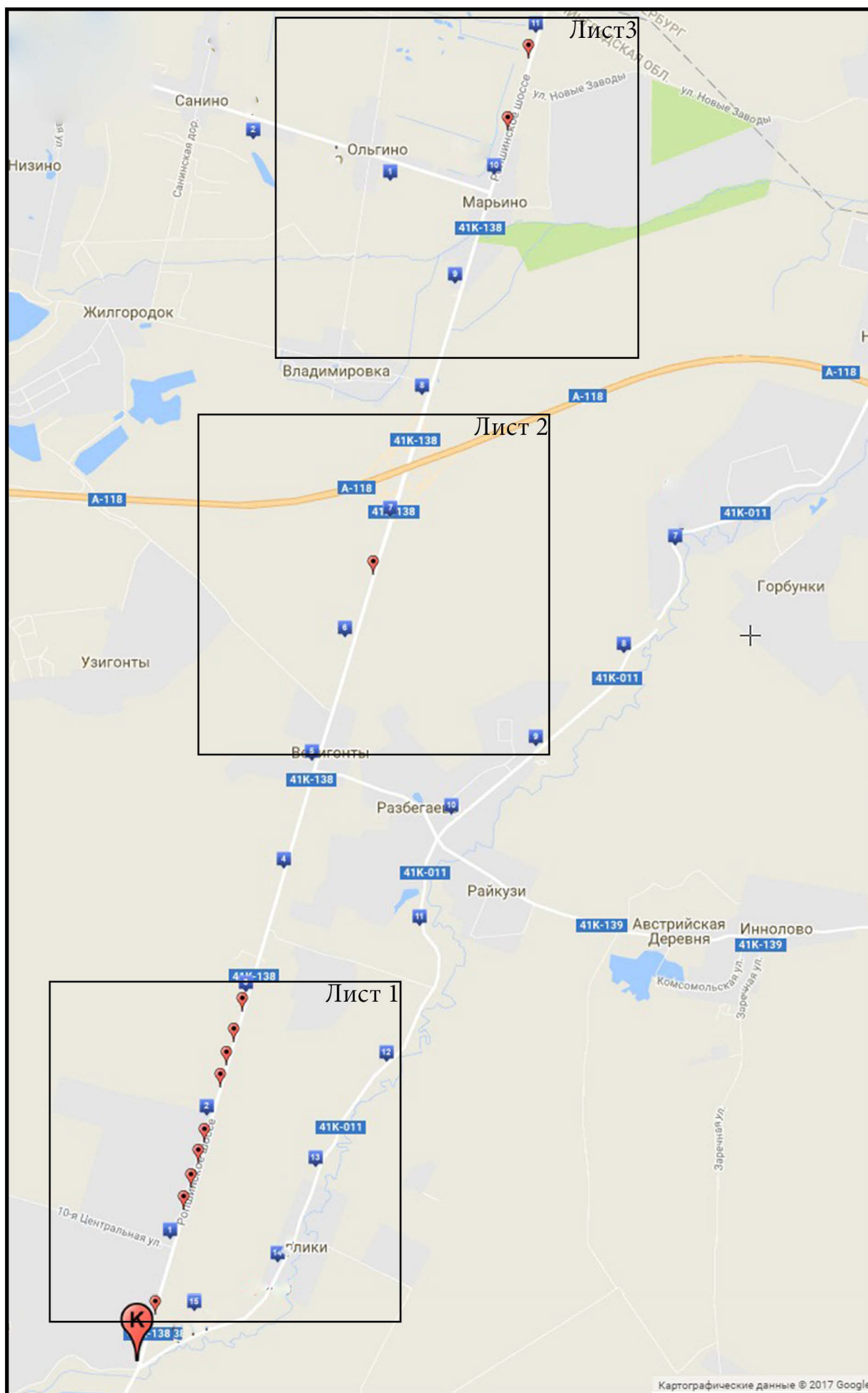
(подпись)
«__» _____ 20__ г.

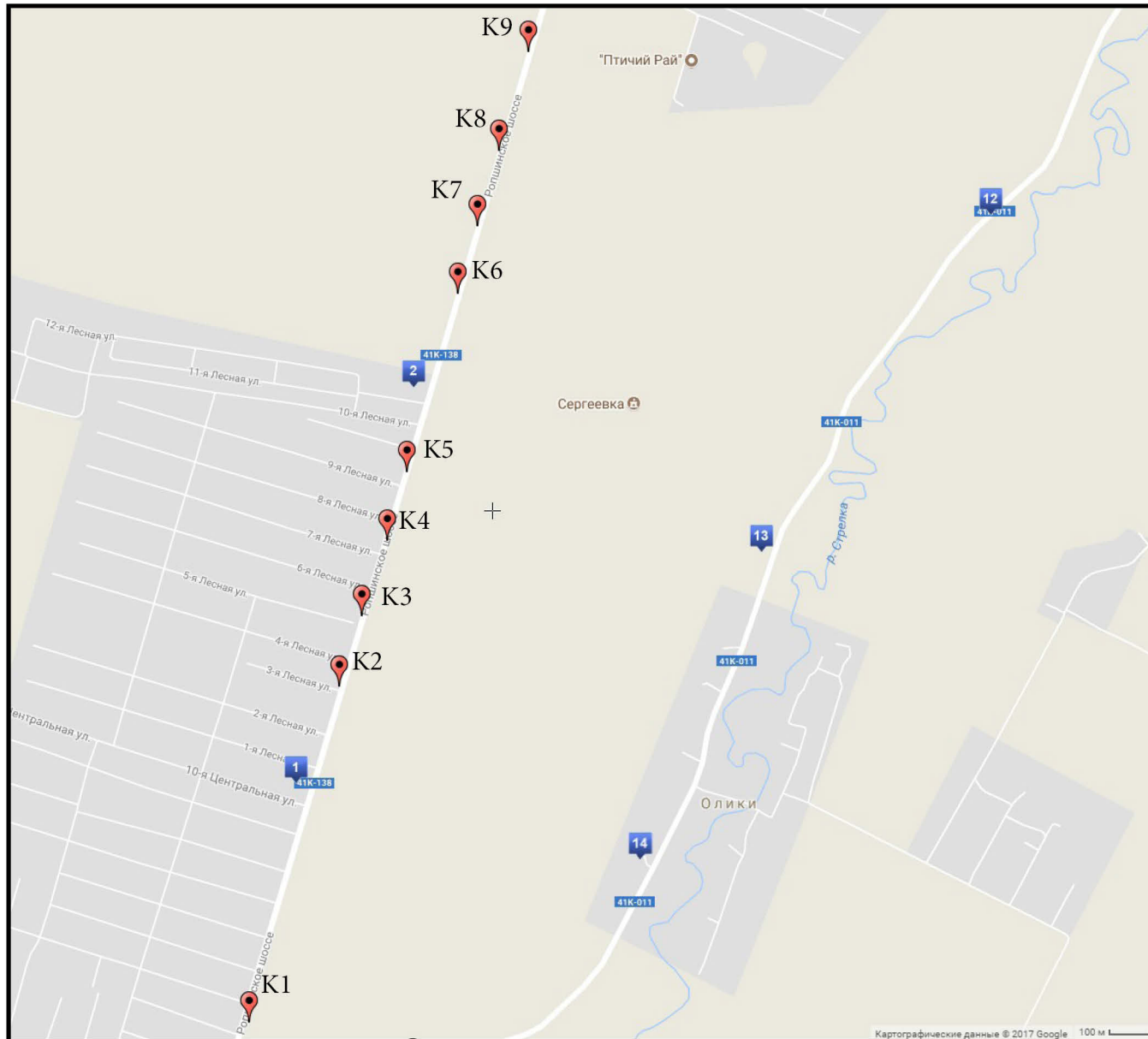
Автомобильная дорога общего пользования регионального значения Ропша – Марьино

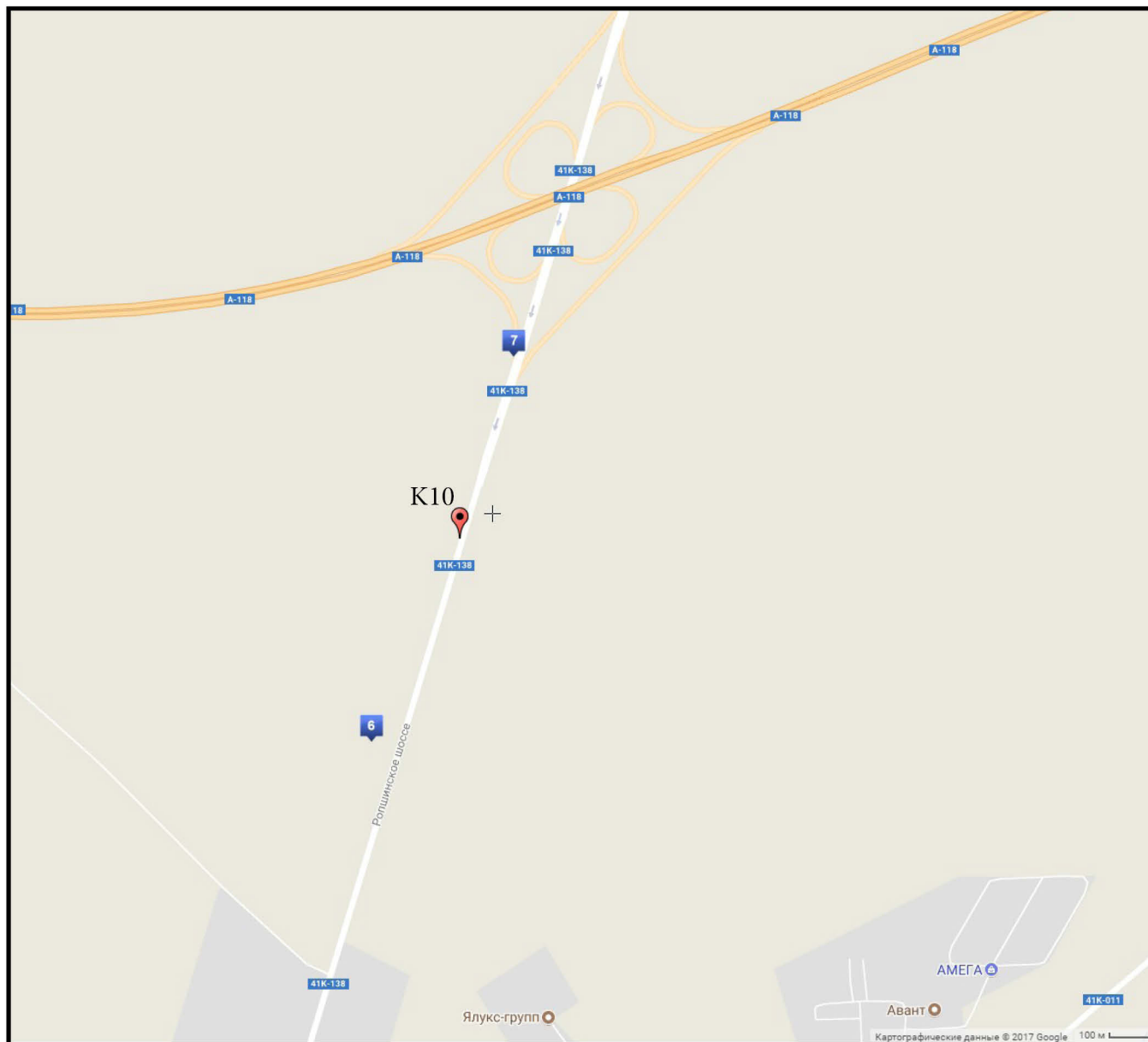
№ п/п	Номер рекламного места на карте	Место размещения рекламной конструкции				Площадь информационных полей	Вид рекламной конструкции	Тип рекламной конструкции	Технические характеристики	Особые отметки
		Поселение	Улица, магистраль	Адрес	Сторона					
1	0100	Ропшинское СП	Ропшинское шоссе	0 км + 010 м	правая	36 м²	о/с 3 х 6 м	билборд	двухсторонняя отдельностоящая	исключить из Схемы
2	К 1	Ропшинское СП	Ропшинское шоссе	0 км + 400 м	правая	36 м ²	о/с 3 х 6 м ²	билборд	двухсторонняя отдельностоящая	
3	К 2	Ропшинское СП	Ропшинское шоссе	1 км + 300 м	правая	36 м ²	о/с 3 х 6 м ²	билборд	двухсторонняя отдельностоящая	
4	К3	Ропшинское СП	Ропшинское шоссе	1 км + 400 м	правая	36 м ²	о/с 3 х 6 м ²	билборд	двухсторонняя отдельностоящая	
5	К 4	Ропшинское СП	Ропшинское шоссе	1 км + 700 м	правая	36 м ²	о/с 3 х 6 м ²	билборд	двухсторонняя отдельностоящая	
6	К 5	Ропшинское СП	Ропшинское шоссе	1 км + 800 м	правая	36 м ²	о/с 3 х 6 м ²	билборд	двухсторонняя отдельностоящая	
7	К 6	Ропшинское СП	Ропшинское шоссе	2 км + 300 м	левая	36 м ²	о/с 3 х 6 м ²	билборд	двухсторонняя отдельностоящая	
8	К 7	Ропшинское СП	Ропшинское шоссе	2 км + 410 м	левая	36 м ²	о/с 3 х 6 м ²	билборд	двухсторонняя отдельностоящая	
9	К 8	Ропшинское СП	Ропшинское шоссе	2 км + 520 м	левая	36 м ²	о/с 3 х 6 м ²	билборд	двухсторонняя отдельностоящая	
10	К 9	Ропшинское СП	Ропшинское шоссе	2 км + 900 м	левая	36 м ²	о/с 3 х 6 м ²	билборд	двухсторонняя отдельностоящая	
11	0104	Горбунковское СП	Ропшинское шоссе	5 км + 500 м	левая	36 м²	о/с 3 х 6 м²	билборд	двухсторонняя отдельностоящая	исключить из Схемы
12	0105	Горбунковское СП	Ропшинское шоссе	5 км + 650 м	левая	36 м²	о/с 3 х 6 м²	билборд	двухсторонняя отдельностоящая	исключить из Схемы
13	0106	Горбунковское СП	Ропшинское шоссе	5 км + 800 м	левая	36 м²	о/с 3 х 6 м²	билборд	двухсторонняя отдельностоящая	исключить из Схемы
14	0107	Горбунковское СП	Ропшинское шоссе	5 км + 950 м	левая	36 м²	о/с 3 х 6 м²	билборд	двухсторонняя отдельностоящая	исключить из Схемы

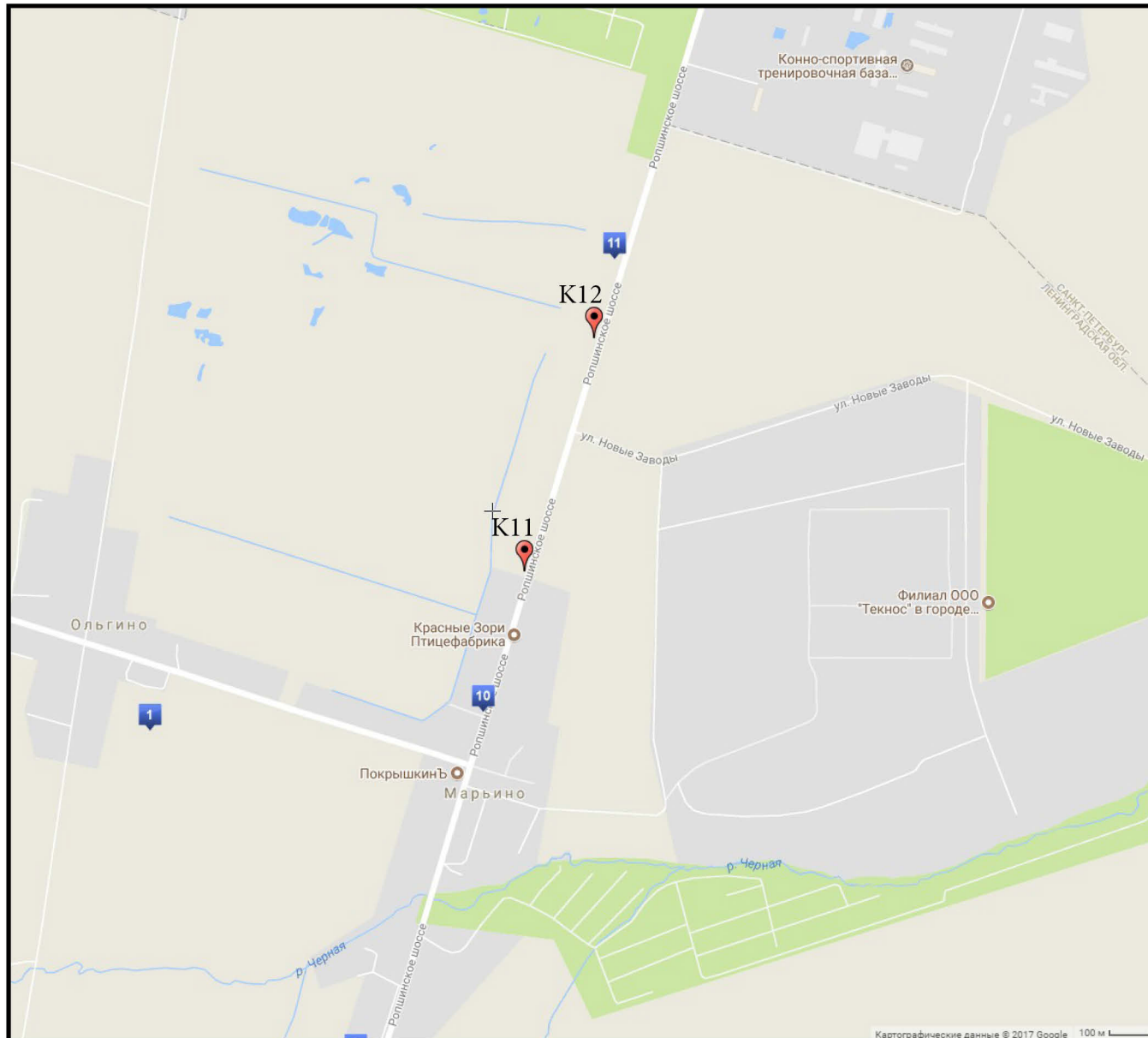
15	К 10	Низинское СП	Ропшинское шоссе	6 км + 500 м	левая	36 м ²	о/с 3 х 6 м ²	билборд	двухсторонняя отдельностоящая	
16	0109	Низинское СП	Ропшинское шоссе	8 км + 300 м	левая	36 м²	о/с 3 х 6 м²	билборд	двухсторонняя отдельностоящая	исключить из Схемы
17	0113	Низинское СП	Ропшинское шоссе	8 км + 700 м	правая	36 м²	о/с 3 х 6 м²	билборд	двухсторонняя отдельностоящая	исключить из Схемы
18	0115	Низинское СП	Ропшинское шоссе	9 км + 280 м	правая	36 м²	о/с 3 х 6 м²	билборд	двухсторонняя отдельностоящая	исключить из Схемы
19	0116	Низинское СП	Ропшинское шоссе	9 км + 780 м	левая	36 м²	о/с 3 х 6 м²	билборд	двухсторонняя отдельностоящая	исключить из Схемы
20	К 11	Низинское СП	Ропшинское шоссе	10 км + 240 м	левая	36 м ²	о/с 3 х 6 м ²	билборд	двухсторонняя отдельностоящая	
21	К 12	Низинское СП	Ропшинское шоссе	10 км + 850 м	левая	36 м ²	о/с 3 х 6 м ²	билборд	двухсторонняя отдельностоящая	

Автомобильная дорога общего пользования регионального значения Ропша – Марьино









ФОТОМАТЕРИАЛЫ

К1



К2



К3



К4



K5



K6



K7



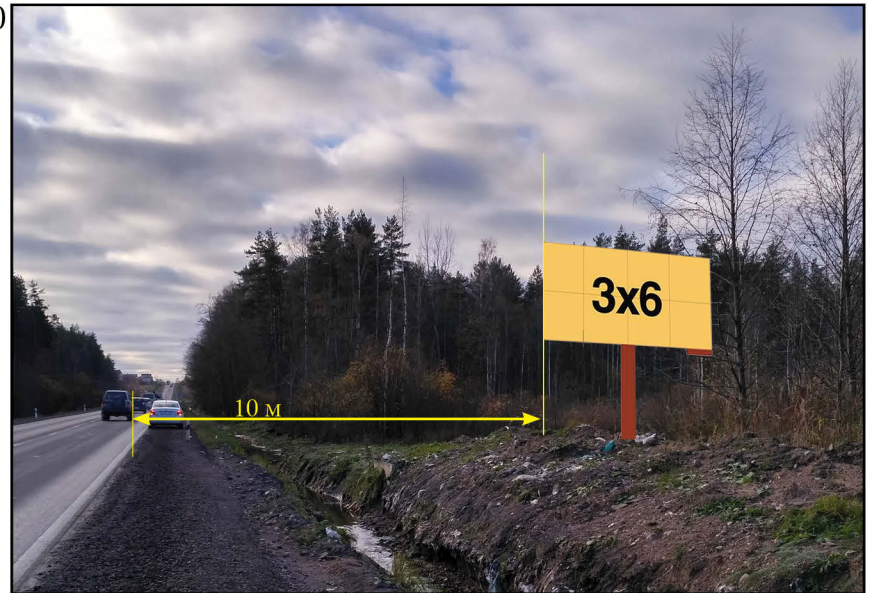
K8



K9



K10



K11



K12



УТВЕРЖДЕНА
постановлением главы администрации
муниципального образования
Ломоносовский муниципальный район
Ленинградской области
от «__» _____ 20__ г. № _____

СХЕМА
размещения рекламных конструкций
на территории муниципального образования
Ломоносовский муниципальный район
Ленинградской области вдоль автомобильной
дороги общего пользования
регионального значения
дорога к ферме Санино

Согласовано _____

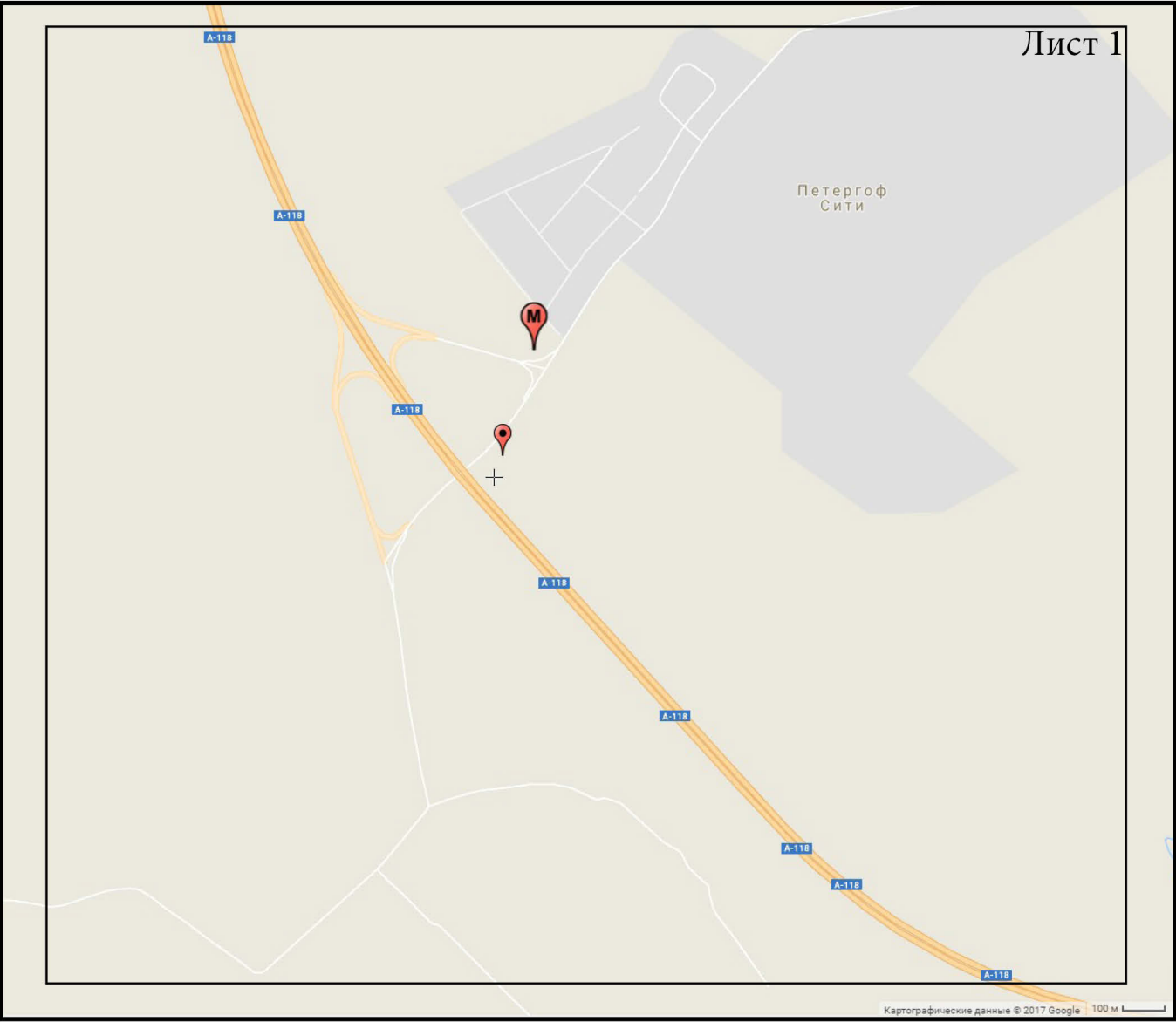
(инициалы, фамилия руководителя уполномоченного органа)

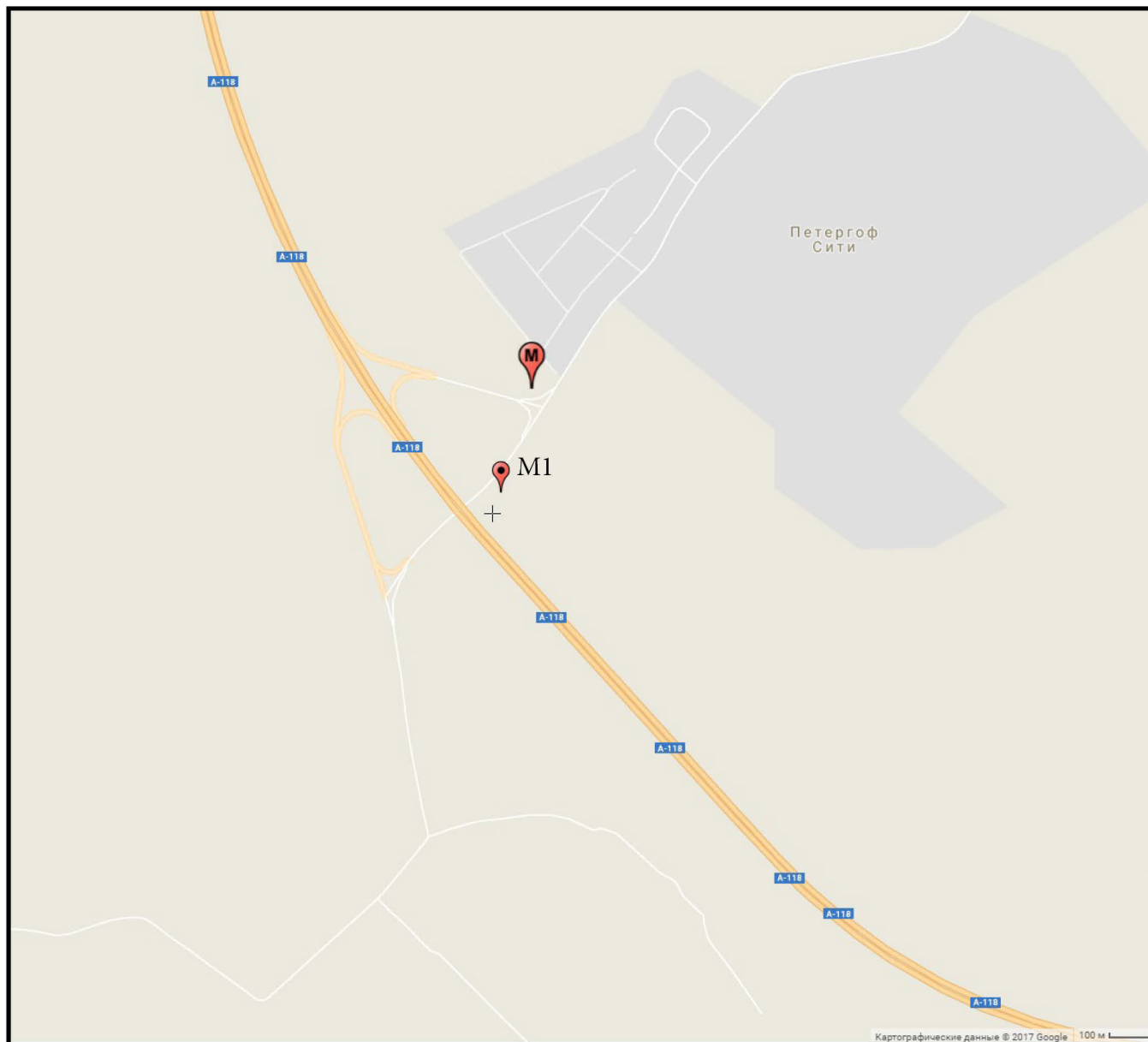
(подпись)
«_____» _____ 20__ г.

Автомобильная дорога общего пользования регионального значения Дорога к ферме Санино

№ п/п	Номер рекламного места на карте	Место размещения рекламной конструкции				Площадь	Вид рекламной конструкции	Тип рекламной конструкции	Технические характеристики	Особые отметки
		Поселение	Улица, магистраль	Адрес	Сторона					
1	М 1	Низинское СП	Дорога к ферме Санино	деревня Низино, уч. КП 1	правая	120м ²	о/с 5 x 12 м ²	тривижна	двухсторонняя отдельно стоящая	Частная территория, кадастровый номер 47:14:0302003:312

Автомобильная дорога общего пользования регионального значения дорога к ферме Санино





ФОТОМАТЕРИАЛЫ

M1



УТВЕРЖДЕНА
постановлением главы администрации
муниципального образования
Ломоносовский муниципальный район
Ленинградской области
от «__» _____ 20__ г. № _____

СХЕМА
размещения рекламных конструкций
на территории муниципального образования
Ломоносовский муниципальный район
Ленинградской области вдоль автомобильной
дороги общего пользования
регионального значения
Петродворец – Кейкино

Согласовано _____

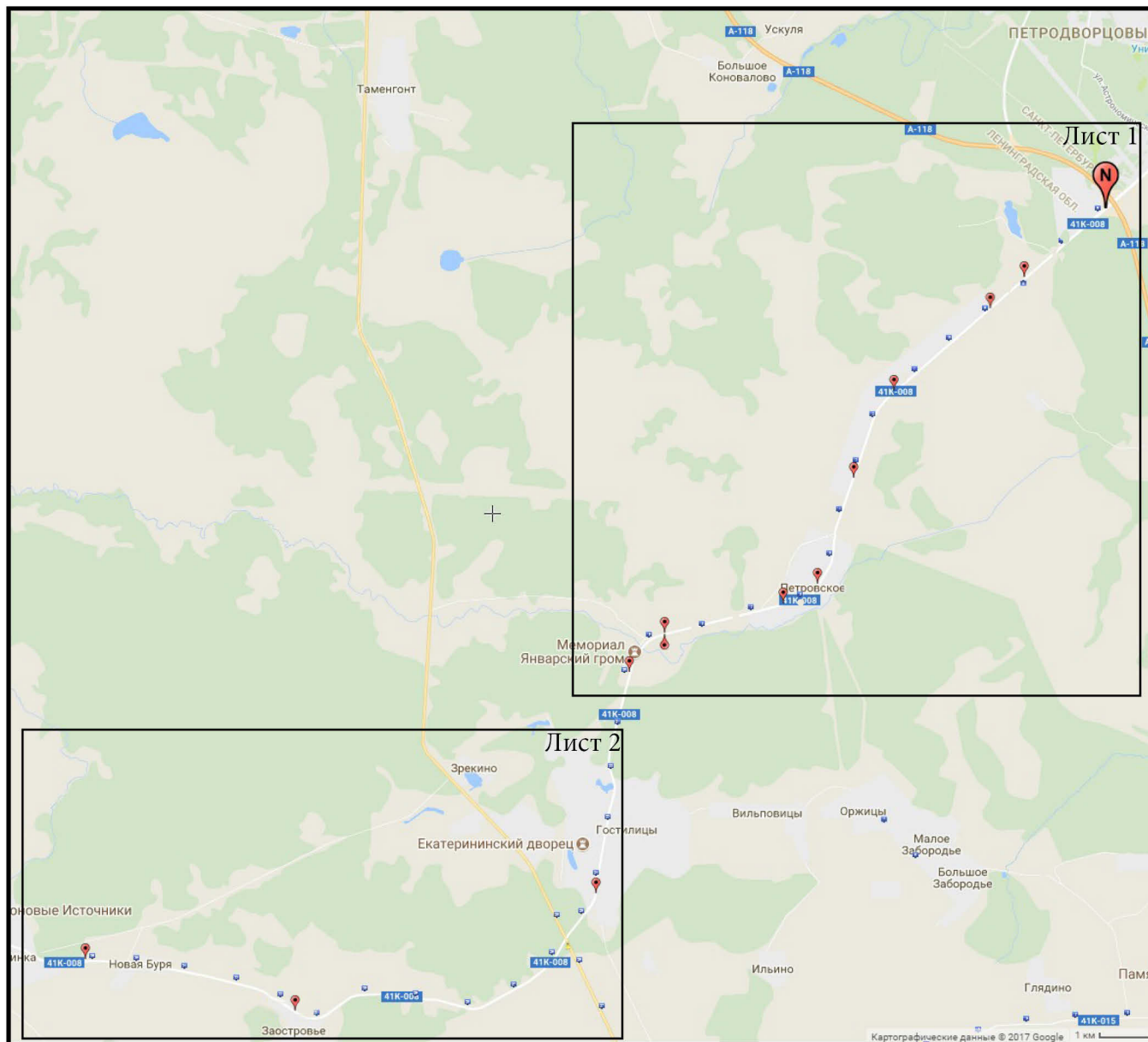
(инициалы, фамилия руководителя уполномоченного органа)

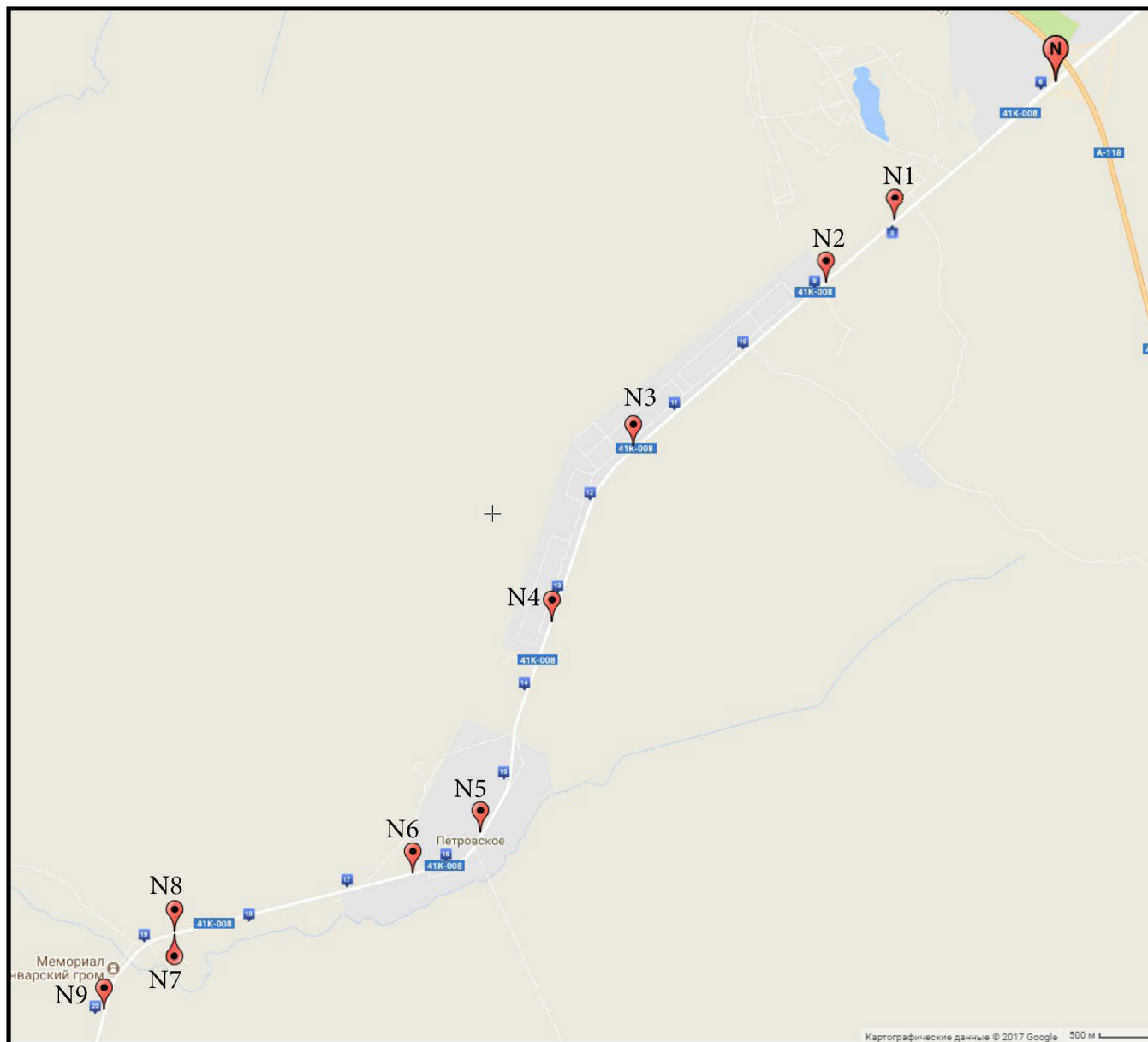
(подпись)
«__» _____ 20__ г.

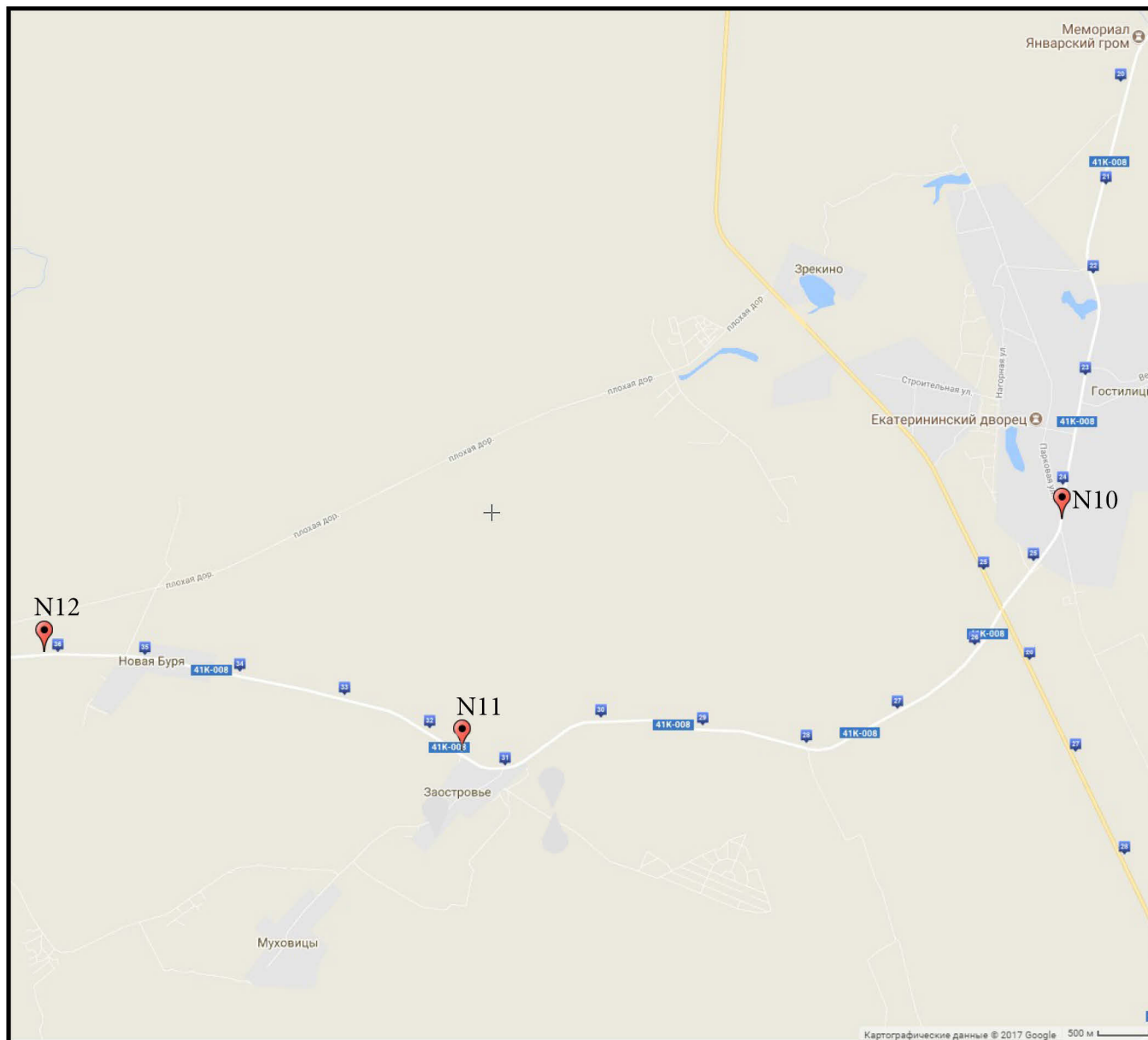
Автомобильная дорога общего пользования регионального значения Петродворец – Кейкино

№ п/п	Номер рекламного места на карте	Место размещения рекламной конструкции				Площадь информационных полей	Вид рекламной конструкции	Тип рекламной конструкции	Технические характеристики	Особые отметки
		Поселение	Улица, магистраль	Адрес	Сторона					
1	№ 1	Низинское СП	Гостилицкое шоссе	8 км + 150 м	левая	36 м ²	о/с 3 х 6 м	билборд	двухсторонняя отдельно стоящая	
2	№ 2	Пениковское СП	Гостилицкое шоссе	8 км + 900 м	левая	36 м ²	о/с 3 х 6 м	билборд	двухсторонняя отдельно стоящая	
3	№ 3	Пениковское СП	Гостилицкое шоссе	11 км + 400 м	правая	36 м ²	о/с 3 х 6 м	билборд	двухсторонняя отдельно стоящая	
4	№ 4	Оржицкое СП	Гостилицкое шоссе	13 км + 300 м	левая	36 м ²	о/с 3 х 6 м	билборд	двухсторонняя отдельно стоящая	
5	0182	Низинское СП	Гостилицкое шоссе	14 км + 200 м	левая	36 м²	о/с 3 х 6 м	билборд	двухсторонняя отдельно стоящая	исключить из Схемы
6	0183	Оржицкое СП	Гостилицкое шоссе	14 км + 900 м	правая	36 м²	о/с 3 х 6 м	билборд	двухсторонняя отдельно стоящая	исключить из Схемы
7	№ 5	Оржицкое СП	Гостилицкое шоссе	15 км + 500 м	правая	36 м ²	о/с 3 х 6 м	билборд	двухсторонняя отдельно стоящая	
8	№ 6	Оржицкое СП	Гостилицкое шоссе	16 км + 400 м	левая	36 м ²	о/с 3 х 6 м	билборд	двухсторонняя отдельно стоящая	
9	№ 7	Гостилицкое СП	Гостилицкое шоссе	18 км + 700 м	левая	36 м ²	о/с 3 х 6 м	билборд	Двухсторонняя отдельно стоящая	
10	№ 8	Гостилицкое СП	Гостилицкое шоссе	18 км + 700 м	правая	36 м ²	о/с 3 х 6 м	билборд	двухсторонняя отдельно стоящая	
11	№ 9	Гостилицкое СП	Гостилицкое шоссе	20 км + 000 м	правая	36 м ²	о/с 3 х 6 м	билборд	двухсторонняя отдельно стоящая	
12	№ 10	Гостилицкое СП	Гостилицкое шоссе	24 км + 265м	левая	36 м ²	о/с 3 х 6 м	билборд	двухсторонняя отдельно стоящая	
13	№ 11	Лопухинское СП	Гостилицкое шоссе	31км+580 м	правая	36 м ²	о/с 3 х 6 м	билборд	двухсторонняя отдельно стоящая	
14	№ 12	Лопухинское СП	Гостилицкое шоссе	36 км + 100 м	правая	7,5 м ²	о/с 1,5 х 2,5 м	билборд	двухсторонняя отдельно стоящая	соц. реклама лесничества
15	0197	Лопухинское СП	Гостилицкое шоссе	36 км + 900 м	правая	18 м²	о/с 3 х 3 м	билборд	двухсторонняя отдельно стоящая	исключить из Схемы
16	0198	Лопухинское СП	Гостилицкое шоссе	38 км + 000 м	правая	18 м²	о/с 3 х 3 м	билборд	двухсторонняя отдельно стоящая	исключить из Схемы

Автомобильная дорога общего пользования регионального значения Петродворец – Кейкино







ФОТОМАТЕРИАЛЫ

N1



N2



N3



N4





N9



N10



N11



N12



УТВЕРЖДЕНА
постановлением главы администрации
муниципального образования
Ломоносовский муниципальный район
Ленинградской области
от «__» _____ 20__ г. № _____

СХЕМА
размещения рекламных конструкций
на территории муниципального образования
Ломоносовский муниципальный район
Ленинградской области вдоль автомобильной
дороги общего пользования
регионального значения
Ропша - Оржицы

Согласовано _____

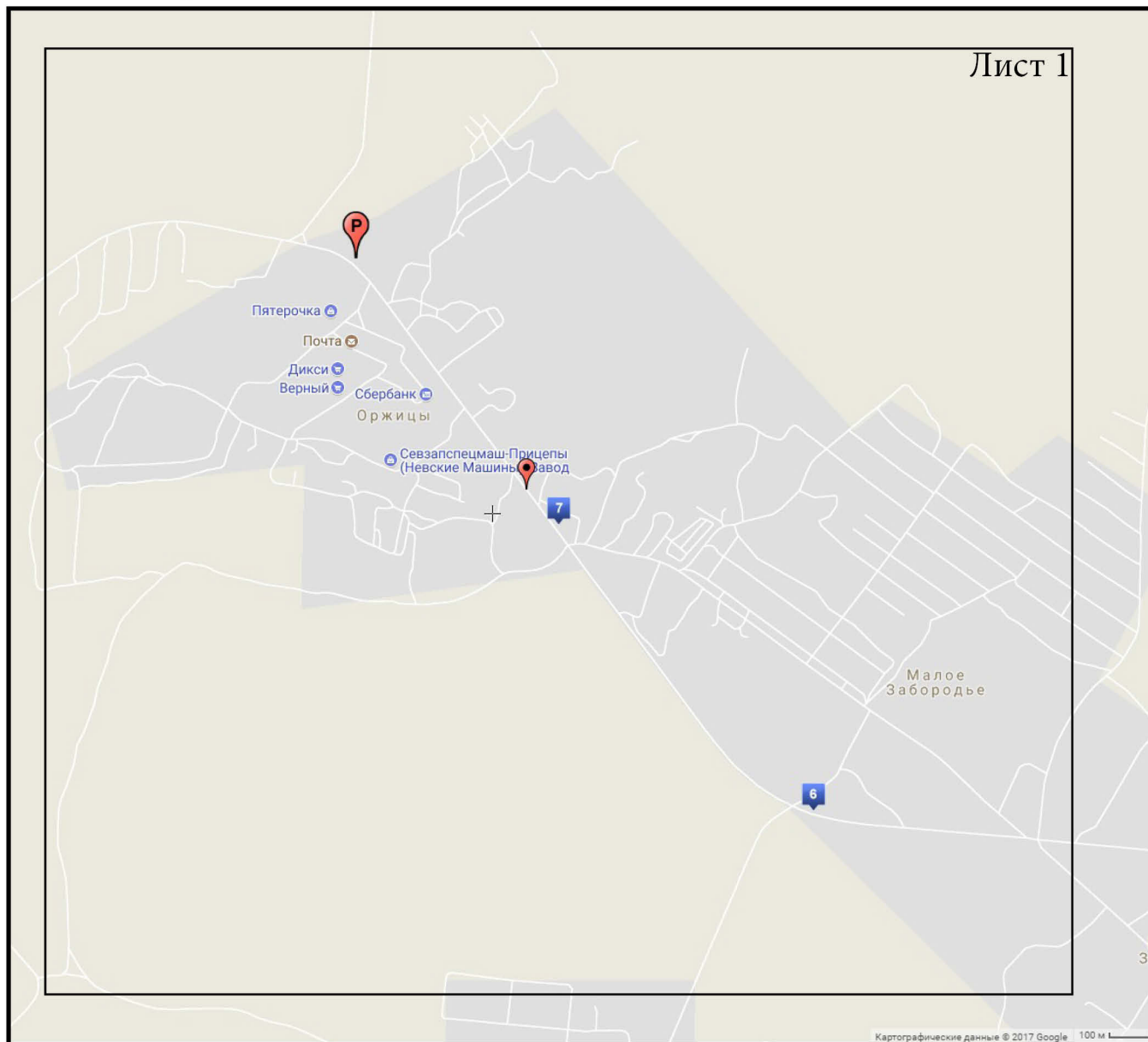
(инициалы, фамилия руководителя уполномоченного органа)

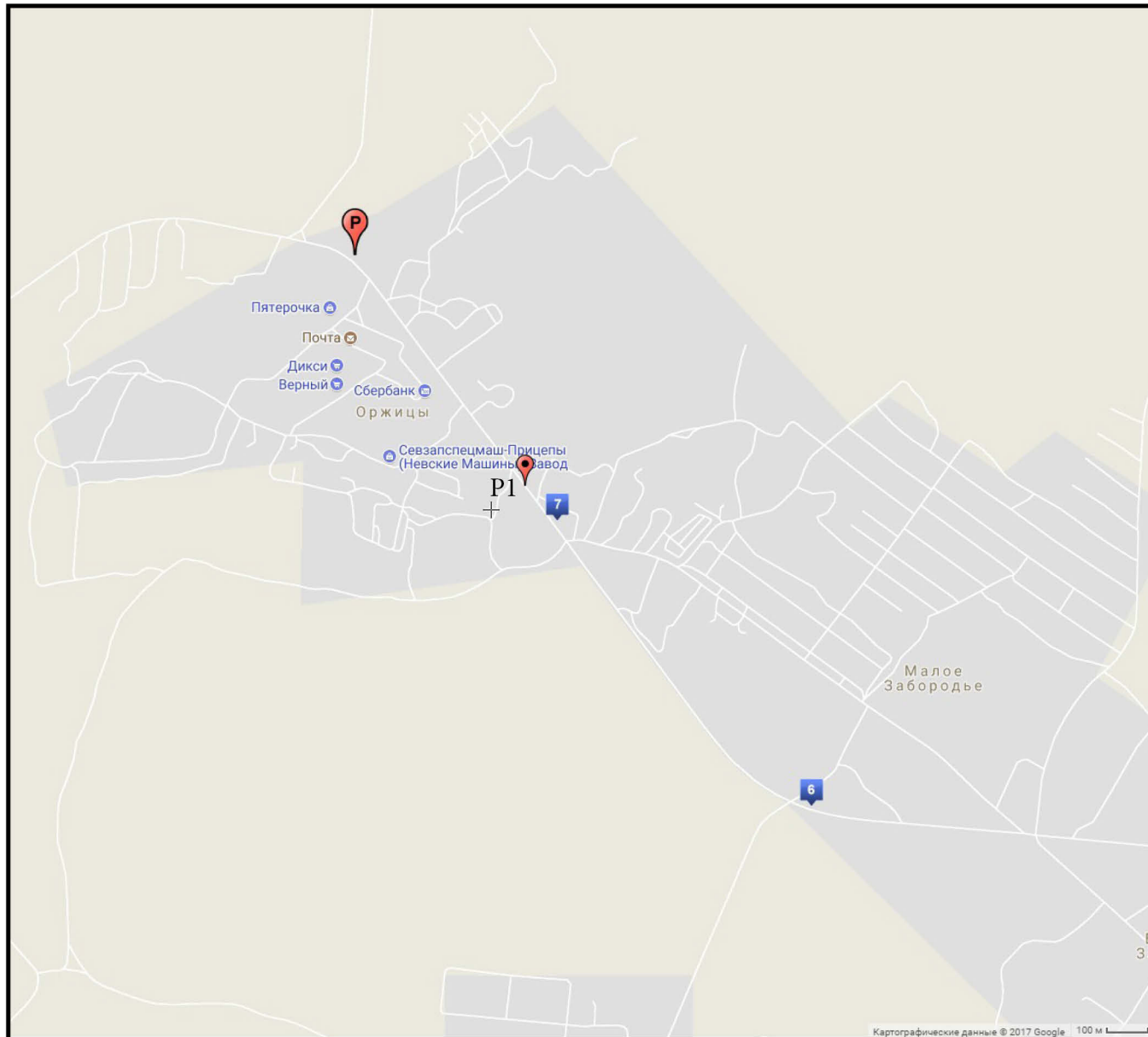
(подпись)
«_____» _____ 20__ г.

Автомобильная дорога общего пользования регионального значения Ропша - Оржицы

№ п/п	Номер рекламного места на карте	Место размещения рекламной конструкции				Площадь информационных полей	Вид рекламной конструкции	Тип рекламной конструкции	Технические характеристики	Особые отметки
		Поселение	Улица, магистраль	Адрес	Сторона					
1	Р1	Оржицкое СП	Ропша - Оржицы	7 км + 100 м	левая	36 м ²	о/с 3 х 6 м ²	билборд	двухсторонняя отдельностоящая	

Автомобильная дорога общего пользования регионального значения Ропша - Оржицы





ФОТОМАТЕРИАЛЫ

P1



УТВЕРЖДЕНА
постановлением главы администрации
муниципального образования
Ломоносовский муниципальный район
Ленинградской области
от «__» _____ 20__ г. № _____

СХЕМА
размещения рекламных конструкций
на территории муниципального образования
Ломоносовский муниципальный район
Ленинградской области вдоль автомобильной
дороги общего пользования
регионального значения
Санкт - Петербург – Ручьи

Согласовано _____

(инициалы, фамилия руководителя уполномоченного органа)

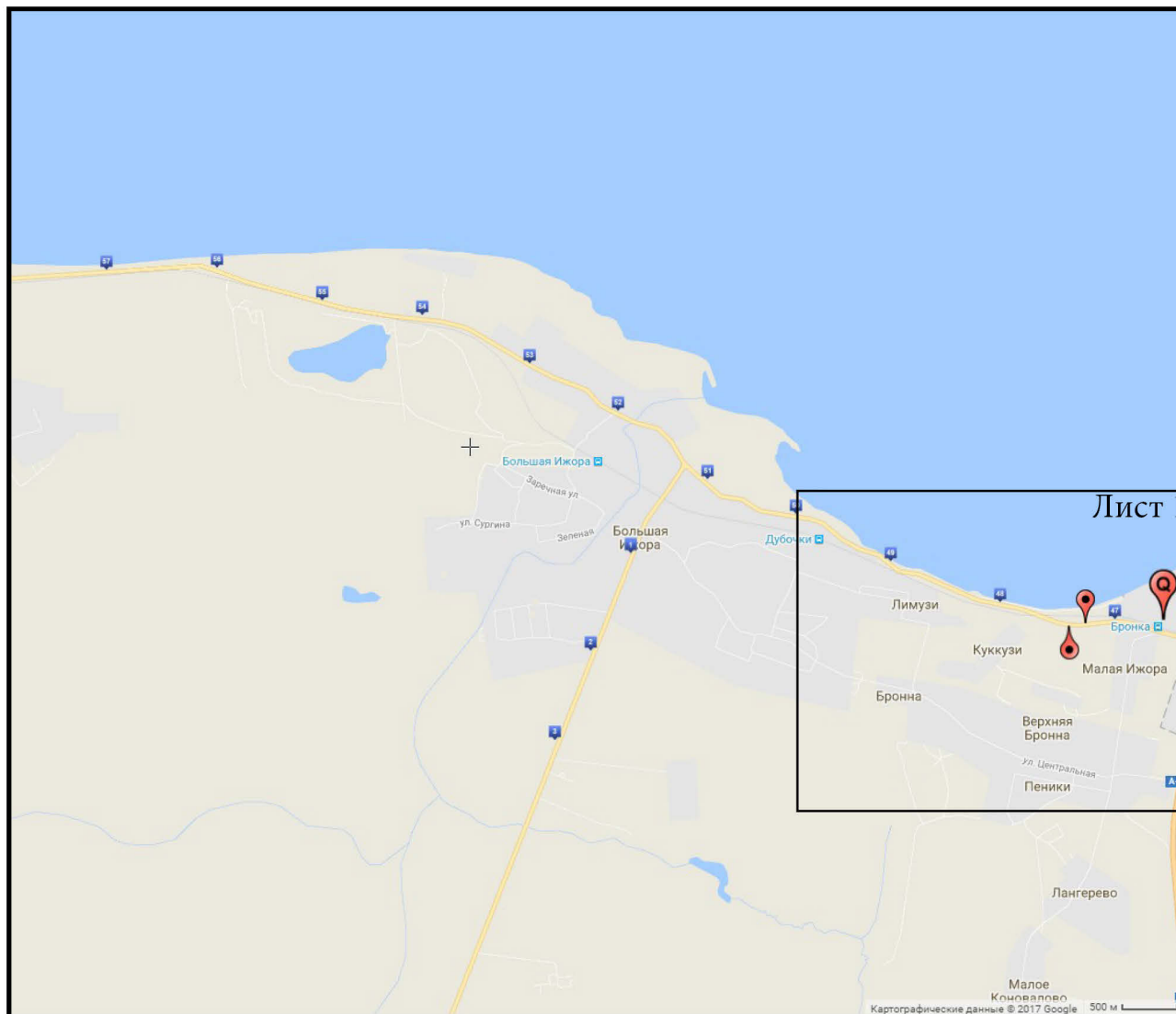
(подпись)

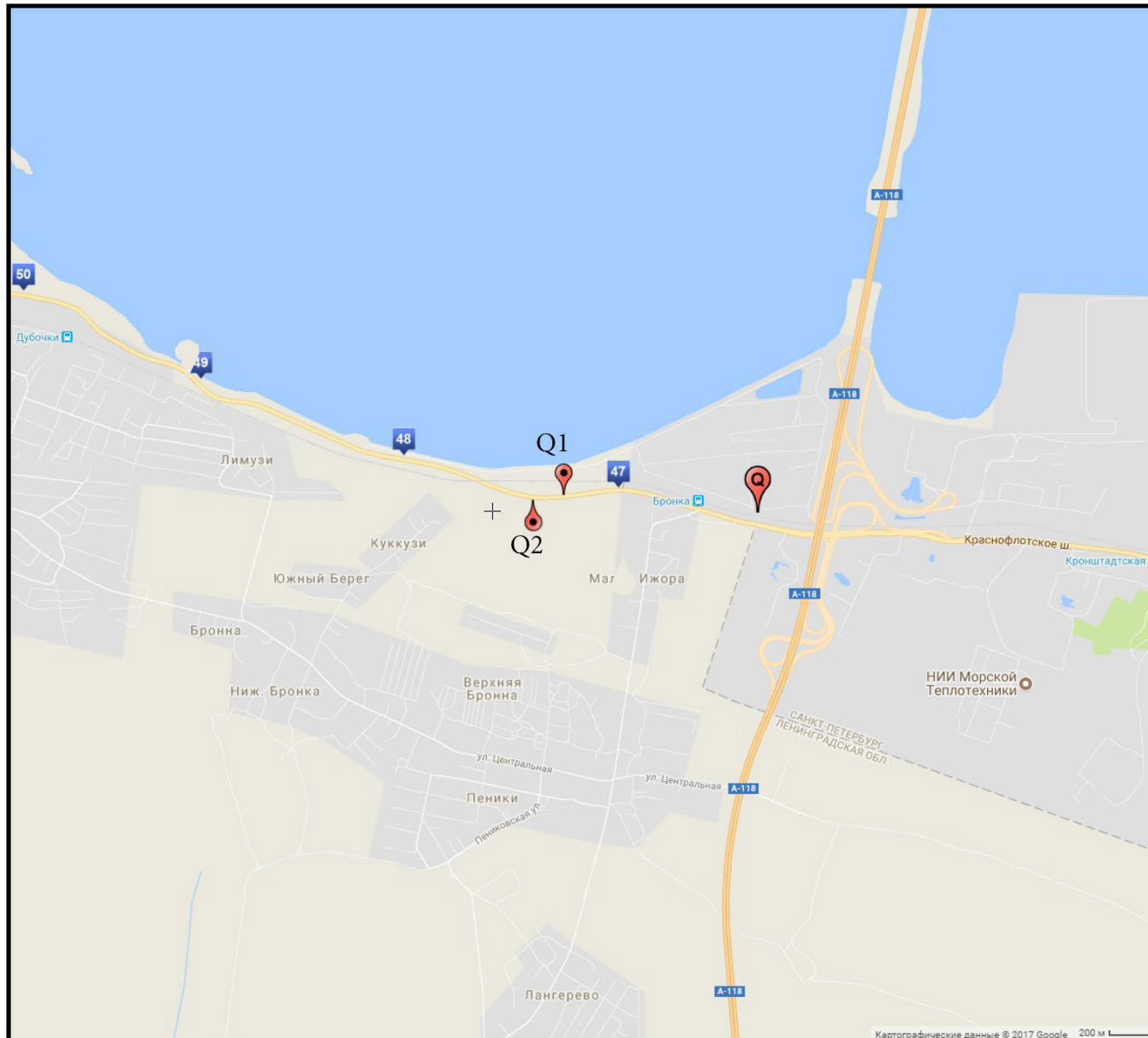
«_____» _____ 20__ г.

Автомобильная дорога общего пользования регионального значения Санкт – Петербург – Ручьи

№ п/п	Номер рекламного места на карте	Место размещения рекламной конструкции				Площадь информационных полей	Вид рекламной конструкции	Тип рекламной конструкции	Технические характеристики	Особые отметки
		Поселение	Улица, магистраль	Адрес	Сторона					
1	Q 1	Пениковское СП	Приморское шоссе	47км + 250м	правая	36 м ²	о/с 3 х 6 м	билборд	двухсторонняя отдельно стоящая	
2	Q 2	Пениковское СП	Приморское шоссе	47км + 300м	левая	36 м ²	о/с 3 х 6 м	билборд	двухсторонняя отдельно стоящая	

Автомобильная дорога общего пользования регионального значения Санкт - Петербург – Ручьи





ФОТОМАТЕРИАЛЫ

Q1



Q2



УТВЕРЖДЕНА
постановлением главы администрации
муниципального образования
Ломоносовский муниципальный район
Ленинградской области
от «__» _____ 20__ г. № _____

СХЕМА
размещения рекламных конструкций
на территории муниципального образования
Ломоносовский муниципальный район
Ленинградской области вдоль автомобильной
дороги общего
пользования регионального значения
Анташи – Ропша – Красное село

Согласовано _____

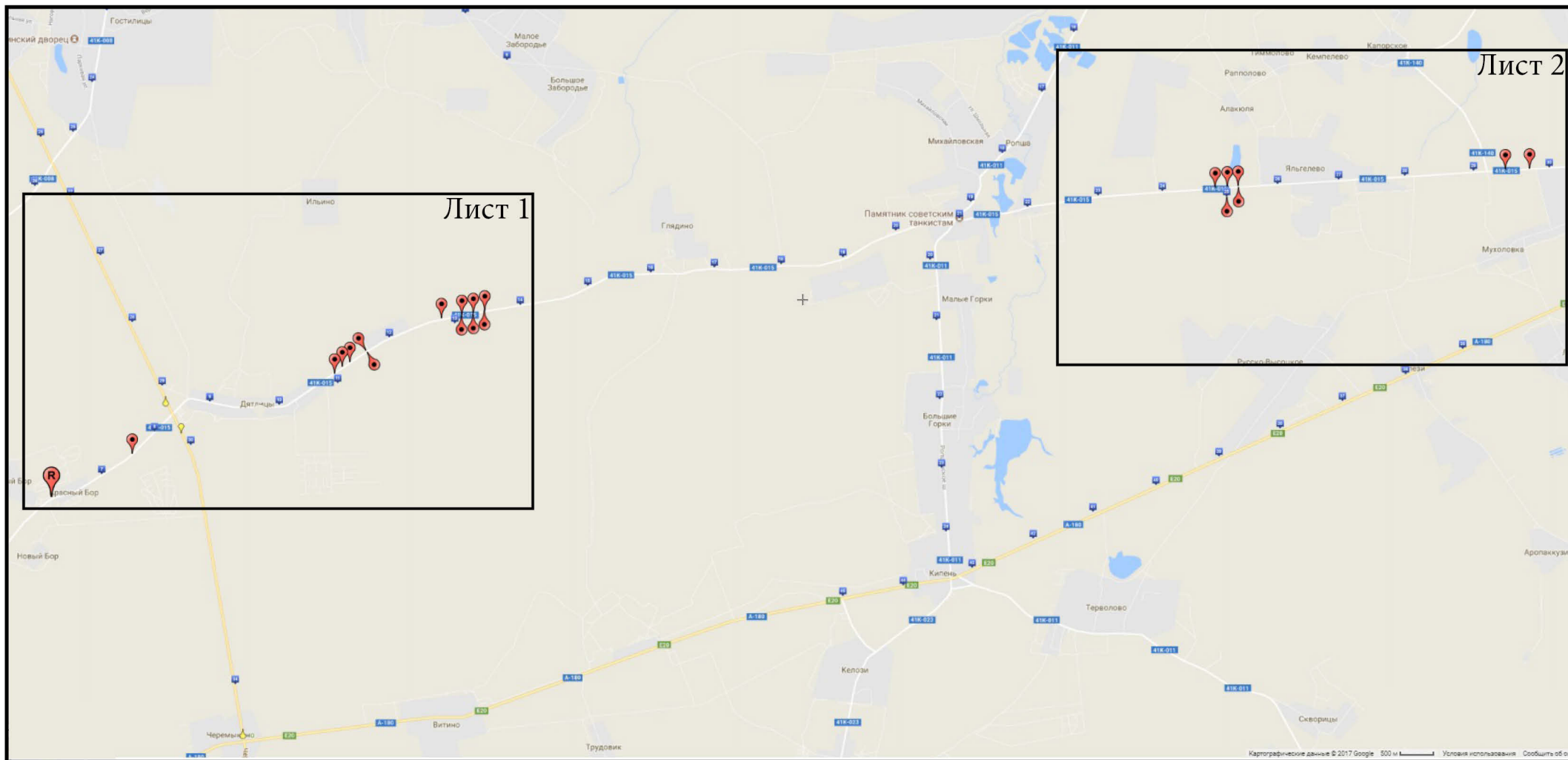
(инициалы, фамилия руководителя уполномоченного органа)

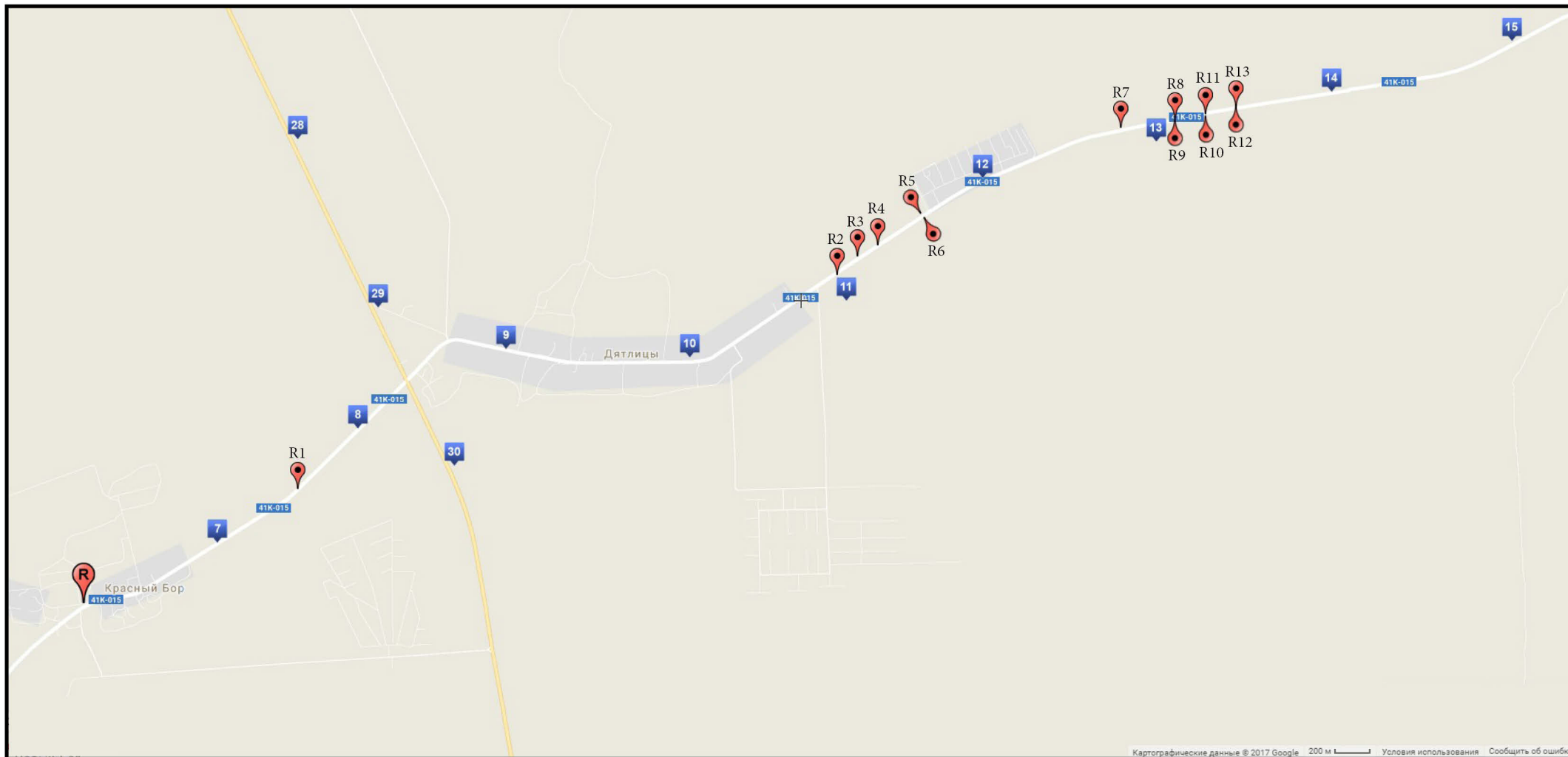
(подпись)
«_____» _____ 20__ г.

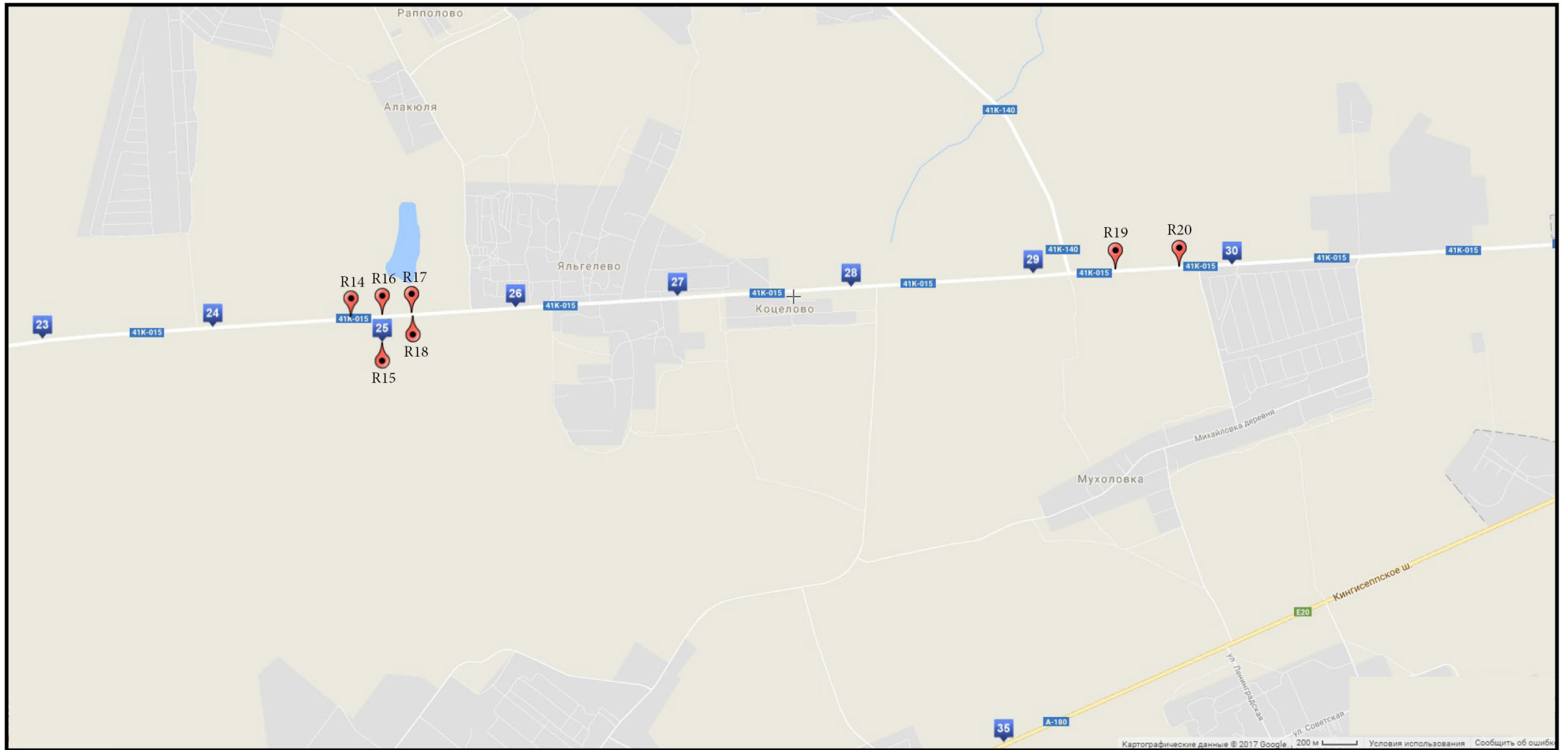
Автомобильная дорога общего пользования регионального значения Анташи – Ропша – Красное Село

№ п/п	Номер рекламного места на карте	Место размещения рекламной конструкции				Площадь информационных полей	Вид рекламной конструкции	Тип рекламной конструкции	Технические характеристики	Особые отметки
		Поселение	Улица, магистраль	Адрес	Сторона					
1	R 1	Гостилицкое СП	Анташи – Ропша – Красное Село	7км + 500м	правая	36 м ²	о/с 3 х 6 м	билборд	двухсторонняя отдельно стоящая	
2	R 2	Гостилицкое СП	Анташи – Ропша – Красное Село	11км + 050м	правая	36 м ²	о/с 3 х 6 м	билборд	двухсторонняя отдельно стоящая	
3	R 3	Гостилицкое СП	Анташи – Ропша – Красное Село	11км + 150 м	левая	36 м ²	о/с 3 х 6 м	билборд	двухсторонняя отдельно стоящая	
4	R 4	Гостилицкое СП	Анташи – Ропша – Красное Село	11км + 250 м	левая	36 м ²	о/с 3 х 6 м	билборд	двухсторонняя отдельно стоящая	
5	R 5	Гостилицкое СП	Анташи – Ропша – Красное Село	11км + 600 м	левая	36 м ²	о/с 3 х 6 м	билборд	двухсторонняя отдельно стоящая	
6	R 6	Гостилицкое СП	Анташи – Ропша – Красное Село	11км + 600 м	правая	36 м ²	о/с 3 х 6 м	билборд	двухсторонняя отдельно стоящая	
7	R 7	Гостилицкое СП	Анташи – Ропша – Красное Село	12км + 800 м	правая	36 м ²	о/с 3 х 6 м	билборд	двухсторонняя отдельно стоящая	
8	R 8	Гостилицкое СП	Анташи – Ропша – Красное Село	13км + 150 м	левая	36 м ²	о/с 3 х 6 м	билборд	двухсторонняя отдельно стоящая	
9	R 9	Гостилицкое СП	Анташи – Ропша – Красное Село	13км + 150 м	правая	36 м ²	о/с 3 х 6 м	билборд	двухсторонняя отдельно стоящая	
10	R 10	Гостилицкое СП	Анташи – Ропша – Красное Село	13км + 300 м	правая	36 м ²	о/с 3 х 6 м	билборд	двухсторонняя отдельно стоящая	
11	R 11	Гостилицкое СП	Анташи – Ропша – Красное Село	13км + 300 м	левая	36 м ²	о/с 3 х 6 м	билборд	двухсторонняя отдельно стоящая	
12	R 12	Гостилицкое СП	Анташи – Ропша – Красное Село	13км + 450 м	правая	36 м ²	о/с 3 х 6 м	билборд	двухсторонняя отдельно стоящая	
13	R 13	Гостилицкое СП	Анташи – Ропша – Красное Село	13км + 450 м	левая	36 м ²	о/с 3 х 6 м	билборд	двухсторонняя отдельно стоящая	
14	R 14	Ропшинское СП	Анташи – Ропша – Красное Село	24км + 900 м	левая	36 м ²	о/с 3 х 6 м	билборд	двухсторонняя отдельно стоящая	
15	R 15	Ропшинское СП	Анташи – Ропша – Красное Село	25км + 000 м	правая	36 м ²	о/с 3 х 6 м	билборд	двухсторонняя отдельно стоящая	
16	R 16	Ропшинское СП	Анташи – Ропша – Красное Село	25км + 000 м	левая	36 м ²	о/с 3 х 6 м	билборд	двухсторонняя отдельно стоящая	
17	R 17	Ропшинское СП	Анташи – Ропша – Красное Село	25км + 370 м	левая	36 м ²	о/с 3 х 6 м	билборд	двухсторонняя отдельно стоящая	
18	R 18	Ропшинское СП	Анташи – Ропша – Красное Село	25км + 370м	правая	36 м ²	о/с 3 х 6 м	билборд	двухсторонняя отдельно стоящая	
19	0160	Лаголовское СП	Ропша – Красное Село	27км + 700м	правая	36 м²	о/с 3 х 6 м	двухсторонняя	отдельно стоящая	исключить из Схемы
20	R 19	Лаголовское СП	Анташи – Ропша – Красное Село	29км + 500м	левая	36 м ²	о/с 3 х 6 м	билборд	двухсторонняя отдельно стоящая	
21	R 20	Лаголовское СП	Анташи – Ропша – Красное Село	29км + 700м	левая	36 м ²	о/с 3 х 6 м	билборд	двухсторонняя отдельно стоящая	

Автомобильная дорога общего пользования регионального значения Анташи – Ропша – Красное село








ФОТОМАТЕРИАЛЫ

R1




R2



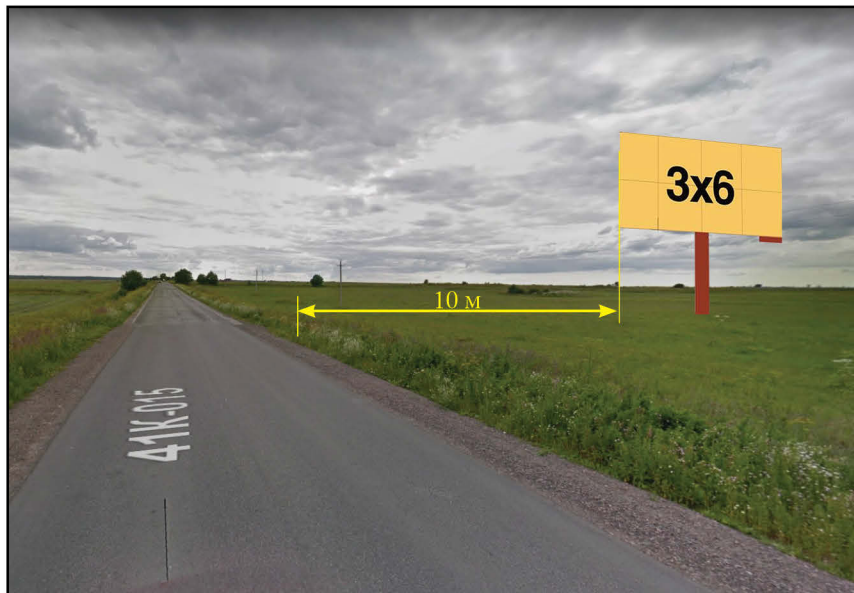
R3



R4



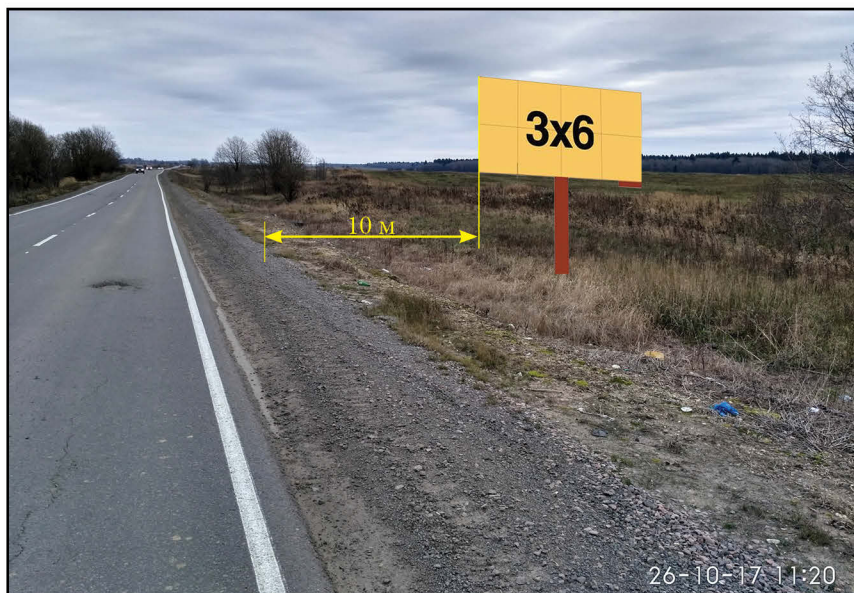
R5




R6




R7



R8



R9




R10




R11




R12



R13



R14



R15



R16




R17



R18



R19



R20



УТВЕРЖДЕНА
постановлением главы администрации
муниципального образования
Ломоносовский муниципальный район
Ленинградской области
от «__» _____ 20__ г. № _____

СХЕМА
размещения рекламных конструкций
на территории муниципального образования
Ломоносовский муниципальный район
Ленинградской области вдоль автомобильной
дороги общего пользования
регионального значения
Форт Красная Горка – Коваши – Сосновый Бор

Согласовано _____

(инициалы, фамилия руководителя уполномоченного органа)

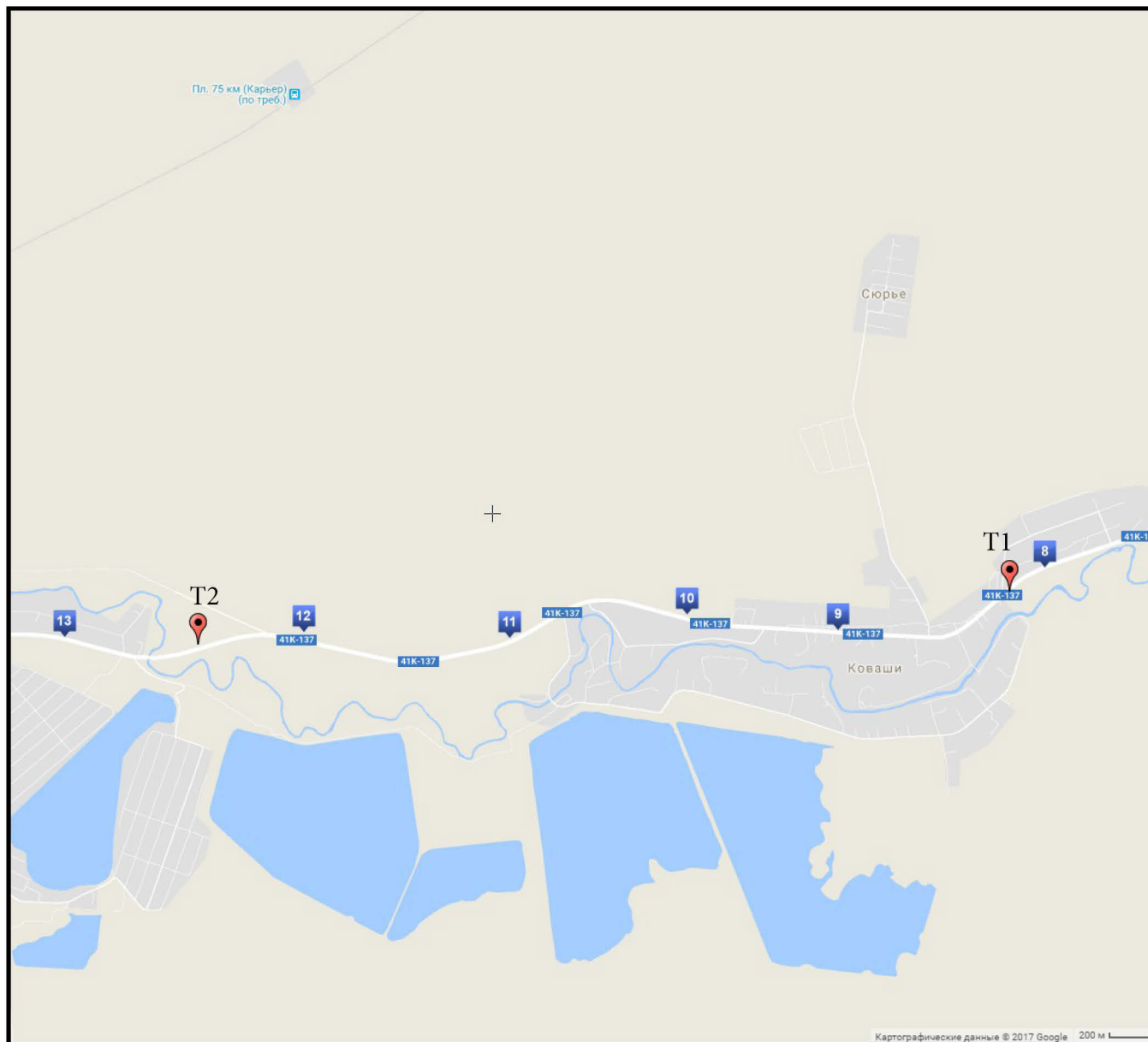
(подпись)
«_____» _____ 20__ г.

Автомобильная дорога общего пользования регионального значения Форт Красная Горка – Коваши – Сосновый Бор

№ п/п	Номер рекламного места на карте	Место размещения рекламной конструкции				Площадь информационных полей	Вид рекламной конструкции	Тип рекламной конструкции	Технические характеристики	Особые отметки
		Поселение	Улица, магистраль	Адрес	Сторона					
1	Т 1	Лебяжинское ГП	Форт Красная Горка – Коваши – Сосновый Бор	8 км + 200 м	левая	36 м ²	о/с 3 х 6 м	билборд	двухсторонняя отдельно стоящая	
2	Т 2	Лебяжинское ГП	Форт Красная Горка – Коваши – Сосновый Бор	12 км + 400 м	левая	36 м ²	о/с 3 х 6 м	билборд	двухсторонняя отдельно стоящая	

Автомобильная дорога общего пользования регионального значения Форт Красная Горка – Коваши – Сосновый Бор






ФОТОМАТЕРИАЛЫ

T1



T2



УТВЕРЖДЕНА
постановлением главы администрации
муниципального образования
Ломоносовский муниципальный район
Ленинградской области
от «__» _____ 20__ г. № _____

СХЕМА
размещения рекламных конструкций
на территории муниципального образования
Ломоносовский муниципальный район
Ленинградской области вдоль автомобильной
дороги общего пользования
регионального значения
Марьино – Ольгино – Сашино

Согласовано _____

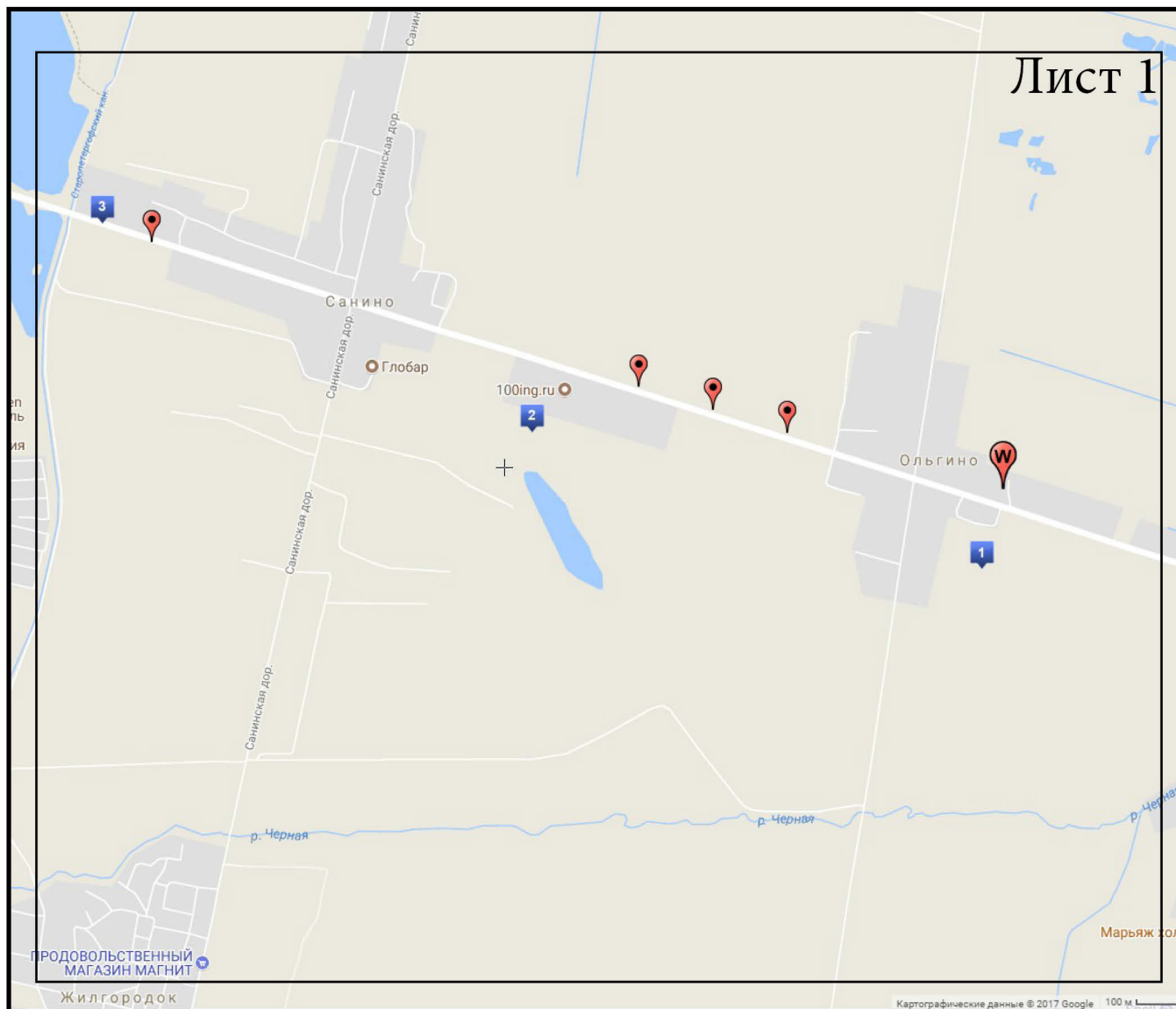
(инициалы, фамилия руководителя уполномоченного органа)

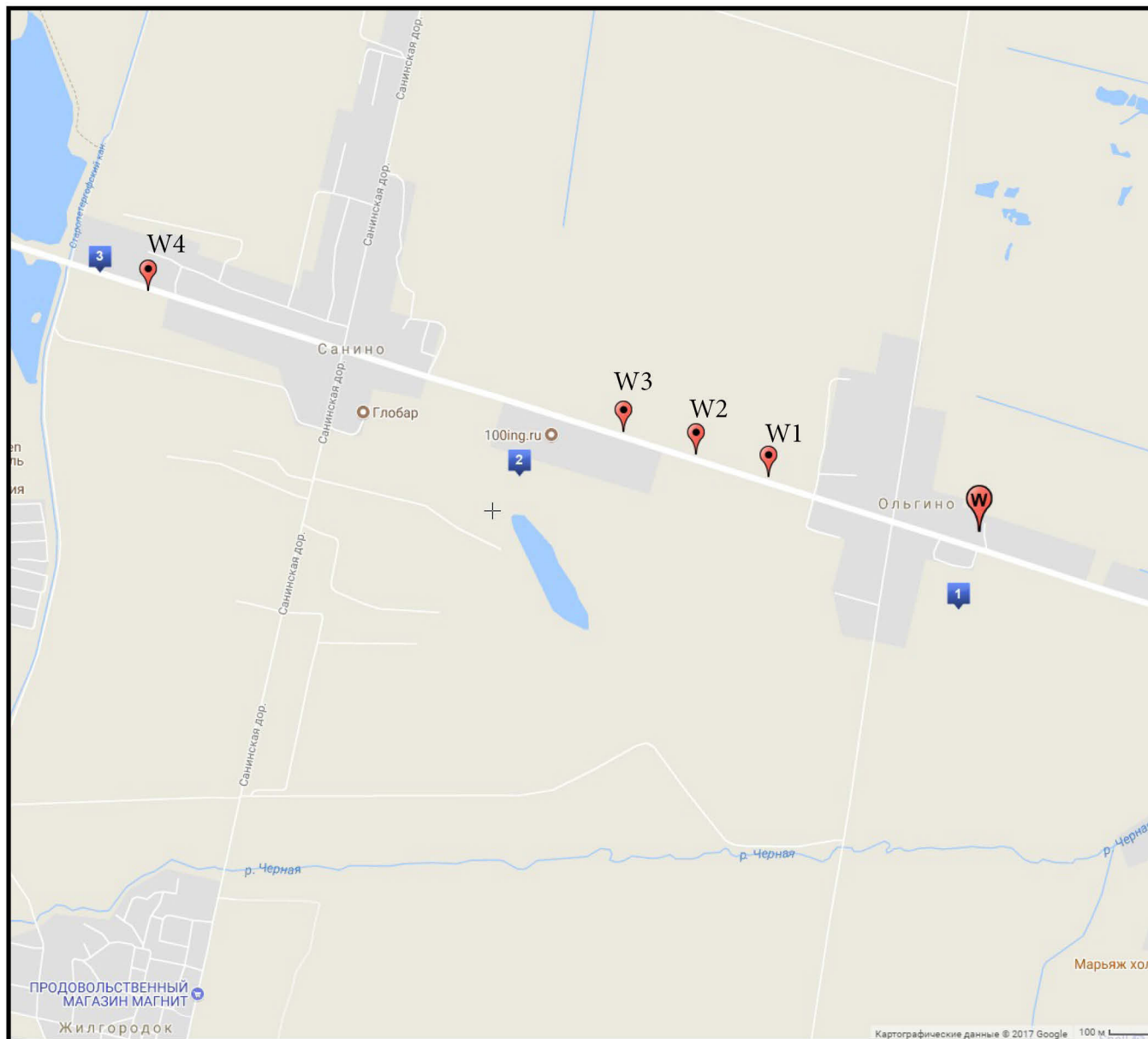
(подпись)
«_____» _____ 20__ г.

Автомобильная дорога общего пользования регионального значения
Марьино – Ольгино – Сашино

№ п/п	Номер рекламного места на карте	Место размещения рекламной конструкции				Площадь информационных полей	Вид рекламной конструкции	Тип рекламной конструкции	Технические характеристики	Особые отметки
		Поселение	Улица, магистраль	Адрес	Сторона					
1	W 1	Низинское СП	Марьино – Ольгино - Сашино	1 км + 310 м	правая	36 м ²	о/с 3 х 6 м	билборд	двухсторонняя отдельно стоящая	
2	W 2	Низинское СП	Марьино – Ольгино - Сашино	1 км + 490 м	правая	36 м ²	о/с 3 х 6 м	билборд	двухсторонняя отдельно стоящая	
3	W 3	Низинское СП	Марьино – Ольгино - Сашино	1 км + 710 м	правая	36 м ²	о/с 3 х 6 м	билборд	двухсторонняя отдельно стоящая	
4	W 4	Низинское СП	Марьино – Ольгино - Сашино	2 км + 900 м	левая	36 м ²	о/с 3 х 6 м	билборд	двухсторонняя отдельно стоящая	

Автомобильная дорога общего пользования регионального значения Марьино – Ольгино – Сашино





ФОТОМАТЕРИАЛЫ

W1



W2



W3



W4

