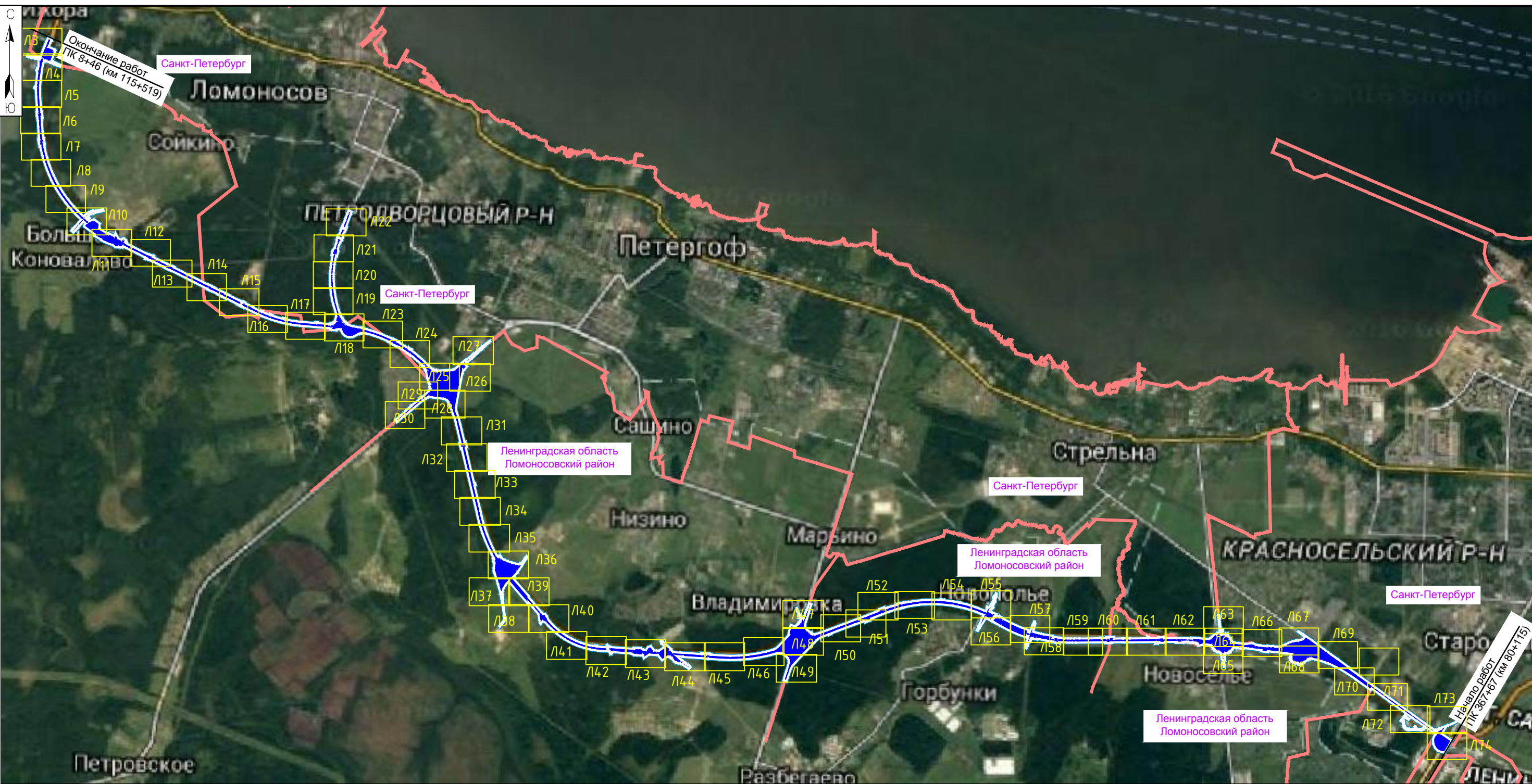






СХЕМА РАСПОЛОЖЕНИЯ ЛИСТОВ















УСЛОВНЫЕ ОБОЗНАЧЕНИЯ

- Границы субъектов РФ
- Границы зоны размещения объекта федерального значения /границы проектируемой территории
- Номер листа

						БГК-/05-16/07-1.2-ПП-МО-ГМ			
						«Строительство второй очереди кольцевой автомобильной дороги вокруг г .Санкт-Петербурга. Участок от автомобильной дороги «Нарва» до поселка Бронка»			
Изм.	Кол.уч.	Лист	№ док.	Подпись	Дата	Проект планировки территории. Основная часть.	Стадия	Лист	Листов
Разработал		Куликова О.А.			10.16		П	1	74
Проверил		Гундина Д.В.			10.16				
Рук.проекта		Морозова И.В.			10.16				
Н.контр.		Коновалов А.В.			10.16	Чертеж планировки территории М1:2000	ООО "БГК"		


УСЛОВНЫЕ ОБОЗНАЧЕНИЯ

Границы












-  - Границы субъектов РФ
-  - Границы муниципальных образований
-  - Границы населенных пунктов
-  - Границы и номера кадастровых кварталов
-  - Границы существующих земельных участков по сведениям ГРН
-  - Границы зоны размещения объекта федерального значения /границы проектируемой территории
-  - Придорожная полоса автомобильной дороги федерального значения
-  - Границы зон существующих объектов дорожного сервиса/площадка отдыха КАД
-  - Красные линии
-  - Номер контура красных линий/ Номер поворотной точки
-  - Линии отступа от красных линий
-  - Границы кварталов лесничеств Ломоносовского лесничества

квартал 173- Номер лесного квартала






Границы зон планируемого размещения объектов социально-культурного и коммунально-бытового назначения, иных объектов капитального строительства

 - Границы зон планируемого размещения объектов дорожного сервиса/условный номер




Существующие линии, обозначающие дороги, улицы, проезды, объекты инженерной и транспортной инфраструктур

-  - Автодорога категории 1Б/ось дороги/ПК
-  - Путепроводы, мосты
-  - Трансформаторные подстанции
-  - Водопропускные трубы
-  - Очистные сооружения поверхностного стока
-  - Линии сетей водоснабжения
-  - Линии сетей канализации
-  - Линии сетей газоснабжения
-  - Линии сетей связи
-  - Воздушные линии электропередачи
-  - Подземные кабельные линии электропередачи

Проектируемые линии, обозначающие дороги, улицы, проезды, объекты инженерной и транспортной инфраструктур

-  - Предполагаемые съезды к объектам дорожного сервиса
-  - Линии сетей канализации
-  - Линии сетей газоснабжения
-  - Линии сетей водоснабжения
-  - Автодорога общего пользования регионального значения 2 категории





Границы зон с особыми условиями использования территорий:

-  - Береговая полоса водного объекта
-  - Прибрежная защитная полоса водного объекта
-  - Водоохранная зона водного объекта

Функциональные зоны в соответствии с документами территориального планирования

Границы земель сельскохозяйственного назначения

Существующие


-  - Сельскохозяйственного назначения
-  - Садоводства
-  - Дачные некоммерческие партнерства
-  - Производственные площадки сельхозпредприятий

Проектируемые


-  - Дачные некоммерческие партнерства

Границы земель населенных пунктов

Существующие




-  - Сельских

Проектируемые

-  - Населенные пункты




Границы земель промышленности

Проектируемые















-  - Промышленные предприятия
-  - Границы земель обороны и безопасности
-  - Лесной фонд

Границы особо охраняемых территорий и объектов

Существующие

-  - Рекреационного назначения
-  - Гидрография
-  - Автомобильные дороги общего пользования федерального значения

Территориальные зоны в соответствии с правилами землепользования и застройки Санкт-Петербурга

-  - Зона индивидуальных (одноквартирных) отдельно стоящих жилых домов с участками не менее 1200 квадратных метров, с включением объектов социально-культурного и коммунально-бытового назначения, связанных с проживанием граждан, а также объектов инженерной инфраструктуры
-  - Зона малоэтажных многоквартирных жилых домов, расположенных вне территории исторических пригородов Санкт-Петербурга с включением объектов социально-культурного и коммунально-бытового назначения, связанных с проживанием граждан, а также объектов инженерной инфраструктуры
-  - Зона объектов многофункциональной общественно-деловой застройки и жилых домов, расположенных на территории периферийных и пригородных районов Санкт-Петербурга, с включением объектов инженерной инфраструктуры (подзона объектов многофункциональной общественно-деловой застройки и жилых домов в периферийных и пригородных районах Санкт-Петербурга, расположенных в зоне влияния Кольцевой автомобильной дороги вокруг Санкт-Петербурга и вылетных магистралей с включением объектов инженерной инфраструктуры)
-  - Зона объектов производственного, складского назначения, инженерной инфраструктуры IV и V классов опасности, а также объектов общественно-деловой застройки (виды разрешенного использования и предельные параметры) (подзоны объектов производственного, складского назначения, инженерной инфраструктуры IV и V классов опасности, а также объектов общественно-деловой застройки в периферийных и пригородных районах Санкт-Петербурга, расположенных в зоне влияния Кольцевой автомобильной дороги вокруг Санкт-Петербурга и вылетных магистралей)
-  - Зона объектов производственного, складского назначения, инженерной инфраструктуры II и III классов опасности, а также объектов общественно-деловой застройки (подзона объектов производственного, складского назначения, инженерной инфраструктуры II и III классов опасности, а также объектов общественно-деловой застройки, расположенных в периферийных и пригородных районах Санкт-Петербурга в зоне влияния основных магистралей движения грузового автомобильного транспорта)
-  - Зона объектов инженерной и транспортной инфраструктур, коммунальных объектов, объектов санитарной очистки, с включением складских и производственных объектов IV и V классов опасности
-  - Зона объектов ж/д транспорта, с включением объектов общественно-деловой застройки и объектов инженерной инф-уры
-  - Зона лесов и лесопарков, с включением объектов инженерной инфраструктуры
-  - Зона зеленых насаждений общего и зеленых насаждений ограниченного пользования, с включением объектов инженерной инфраструктуры
-  - Зона рекреационного назначения-зеленых насаждений, выполняющих специальные функции на территории водоохранных зон, с размещением объектов основных видов разрешенного использования прилегающих территориальных зон, допустимых в соответствии с Водным кодексом Российской Федерации с включением объектов инженерной инфраструктуры
-  - Зона зеленых насаждений, выполняющих специальные функции на территории санитарно-защитных зон, с размещением объектов основных видов разрешенного использования прилегающих территориальных зон, допустимых в соответствии с санитарно-гигиеническими правилами и нормами с включением объектов инженерной инфраструктуры
-  - Зона кладбищ и крематориев с включением объектов инженерной инфраструктуры
-  - Зона военных и других режимных объектов с включением объектов общественно-деловой и жилой застройки, а также объектов инженерной инфраструктуры
-  - Зона городских скоростных дорог, магистралей непрерывного движения, магистралей городского значения и основных магистралей районного значения, с включением объектов инженерной и транспортной инфраструктур, а также объектов основных видов разрешенного использования прилегающих территориальных зон с учетом санитарно-гигиенических и экологических требований, а также технических регламентов

СОГЛАСОВАНО

Инв.№ подл. Подпись и дата Взам. инв.№

Изм.	Кол.уч.	Лист	№док.	Подпись	Дата

ВГК- /05-16/07-1.2-ПП-04-ГМ

Территориальные зоны в соответствии с правилами землепользования и застройки МО Горбунское сельское поселение

- ТЖ2-1

- Жилая зона индивидуальных (одноквартирных) блокированных жилых домов с участками не менее 200 кв.м., с включением объектов социально-культурного и коммунального назначения, связанных с проживанием граждан, а также объектов инженерной инфраструктуры
- ТЖ2-2

- Жилая зона индивидуальных (одноквартирных) отдельно стоящих жилых домов с участками не менее 400 кв.м., с включением объектов социально-культурного и коммунального назначения, связанных с проживанием граждан, а также объектов инженерной инфраструктуры
- ТЖ2-2

- Жилая зона индивидуальных (одноквартирных) отдельно стоящих жилых домов с участками не менее 800 кв.м., с включением объектов социально-культурного и коммунального назначения, связанных с проживанием граждан, а также объектов инженерной инфраструктуры
- ТЖ2-2_1

- Подзона в санитарно-защитной зоне от ОАО “Птицефабрика Ломоносовская” жилой зоны индивидуальных (одноквартирных) отдельно стоящих жилых домов с участками, с включением объектов коммунального назначения, связанных с проживанием граждан, а также объектов инженерной инфраструктуры
- ТИ1

- Зона объектов транспортной инфраструктуры, коммунальных объектов
- ТКЗ-1

- Зона специального назначения-кладбищ закрытого типа, с включением объектов инженерной инфраструктуры
- ТКЗ-2

- Зона специального назначения-кладбищ с включением объектов инженерной инфраструктуры
- ТПЗ

- Зона с особыми условиями использования территории-зоны зеленых насаждений, выполняющих специальные функции на территории санитарно-защитных зон, с размещением объектов основных видов разрешенного использования прилегающих территориальных зон, допустимых в соответствии с санитарно-гигиеническими правилами и нормами, с включением объектов инженерной инфраструктуры
- TP5

- Зона рекреационного назначения для отдыха и прогулок-зеленых насаждений, ограниченного пользования на территории водоохранных зон, с включением объектов инженерной инфраструктуры
- ТС1

- Зона сельскохозяйственных угодий с включением объектов инженерной инфраструктуры
- ТУ

- Зона улично-дорожной сети-главных дорог, улиц в жилой застройке, с включением объектов инженерной и транспортной инфраструктур, а также объектов основных видов разрешенного использования прилегающих территориальных зон с учетом санитарно-гигиенических и экологических требований, а также технических регламентов

Территориальные зоны в соответствии с правилами землепользования и застройки Аннинское сельское поселение

- Ж1

- Зона застройки индивидуальными жилыми домами
- Ж2

- Зона застройки многоквартирными малоэтажными и среднеэтажными жилыми домами
- ЖЗ

- Зона застройки многоэтажными жилыми домами
- О1

- Зона обслуживания местного значения
- О4

- Зона объектов религиозного назначения
- П1

- Зона промышленных, коммунальных предприятий и транспортных хозяйств IV-V класса санитарной опасности (100-50 м)
- ИТ1

- Улицы и дороги
- ИТ2

- Зона размещения объектов инженерной инфраструктуры
- Р1

- Зеленый насаждения общего пользования
- С1

- Зона дачного хозяйства, садоводства и огородничества за границами населенных пунктов

Территориальные зоны в соответствии с правилами землепользования и застройки МО Виллозское сельское поселение

- ТД 3

- Общественно-деловая зона многофункциональных общественно-торговых комплексов вдоль Таллинского шоссе, а также объектов общественно-деловой застройки и объектов производственного, складского назначения, инженерной, транспортной инфраструктуры IV,V классов опасности

Территориальные зоны в соответствии с правилами землепользования и застройки МО Пениковское сельское поселение

- Ж-2

- Зона застройки индивидуальными/блокированными жилыми домами (до 3-х этажей включительно)
- Ж-3

- Зона застройки малоэтажными (3-4 этажа) многоквартирными жилыми домами
- Д-1

- Зона застройки объектами делового, общественного и коммерческого назначения
- П-1

- Производственным предприятия 5 класса санитарной опасности (СЗЗ сокращается до границ предприятия в случае повышения ПДК)
- П-1

- Производственным предприятия 5 класса санитарной опасности (СЗЗ находится внутри границ предприятия)
- П-2

- Производственным предприятия 4 класса санитарной опасности (СЗЗ находится внутри границ предприятия)
- И-2

- Зона объектов транспортной инфраструктуры
- С-И

- Сады, огороды, палисадники, крестьянские (фермерские) хозяйства
- С-И-1

- Садоводства, дачное строительство, ЛПХ
- Р-1

- Зона лесов
- СН-1

- Зона специального назначения

Территориальные зоны в соответствии с правилами землепользования и застройки МО Низинское сельское поселение

- ТЖ2-2

- подзона жилой зоны индивидуальных (одноквартирных) блокированных с участками не менее 200 кв.м. и отдельно стоящих жилых домов с участками не менее 1000 и не более 2000 кв.м., с включением объектов социально-культурного и коммунально-бытового назначения, связанных с проживанием граждан, а также объектов инженерной инфраструктуры
- ТЖЗ

- жилая зона малоэтажных одноквартирных блокированных жилых домов без участка и многоквартирных жилых домов, с включением объектов социально-культурного и коммунально-бытового назначения, связанных с проживанием граждан, а также объектов инженерной инфраструктуры
- ТЖОС-1

- жилая подзона размещения объектов социально-культурного назначения, объектов образования и здравоохранения в жилой застройке малоэтажными жилыми домами (как отдельно стоящими, так и блокированными) с включением объектов коммунально-бытового назначения, связанных с проживанием граждан, а также объектов инженерной инфраструктуры
- ТП1-1

- производственная подзона объектов производственного, складского назначения, инженерной инфраструктуры V класса, а также объектов общественно-деловой застройки
- ТП1-2

- производственная подзона объектов производственного, складского назначения, инженерной инфраструктуры IV и V классов
- ТПЗ1

- производственная зона с особыми условиями использования – зона зеленых насаждений выполняющих специальные функции на территории санитарно-защитных норм, с размещением объектов основных видов разрешенного использования прилегающих территориальных зон допустимых в соответствии с санитарно-гигиеническими правилами нормами, с включением объектов инженерной инфраструктуры
- ТУ

- зона улично-дорожной сети – главных дорог, улиц в жилой застройки, с включением объектов инженерной и транспортной инфраструктуры, а также объектов основных видов разрешенного использования прилегающих территориальных зон с учетом санитарно-гигиенических и экологических требований, а также технических регламентов
- ТД1-1

- общественно-деловая зона делового, общественного и коммерческого назначения, объектов многофункциональной общественно-деловой застройки и жилых домов, с включением объектов инженерной инфраструктуры
- ТД1-2

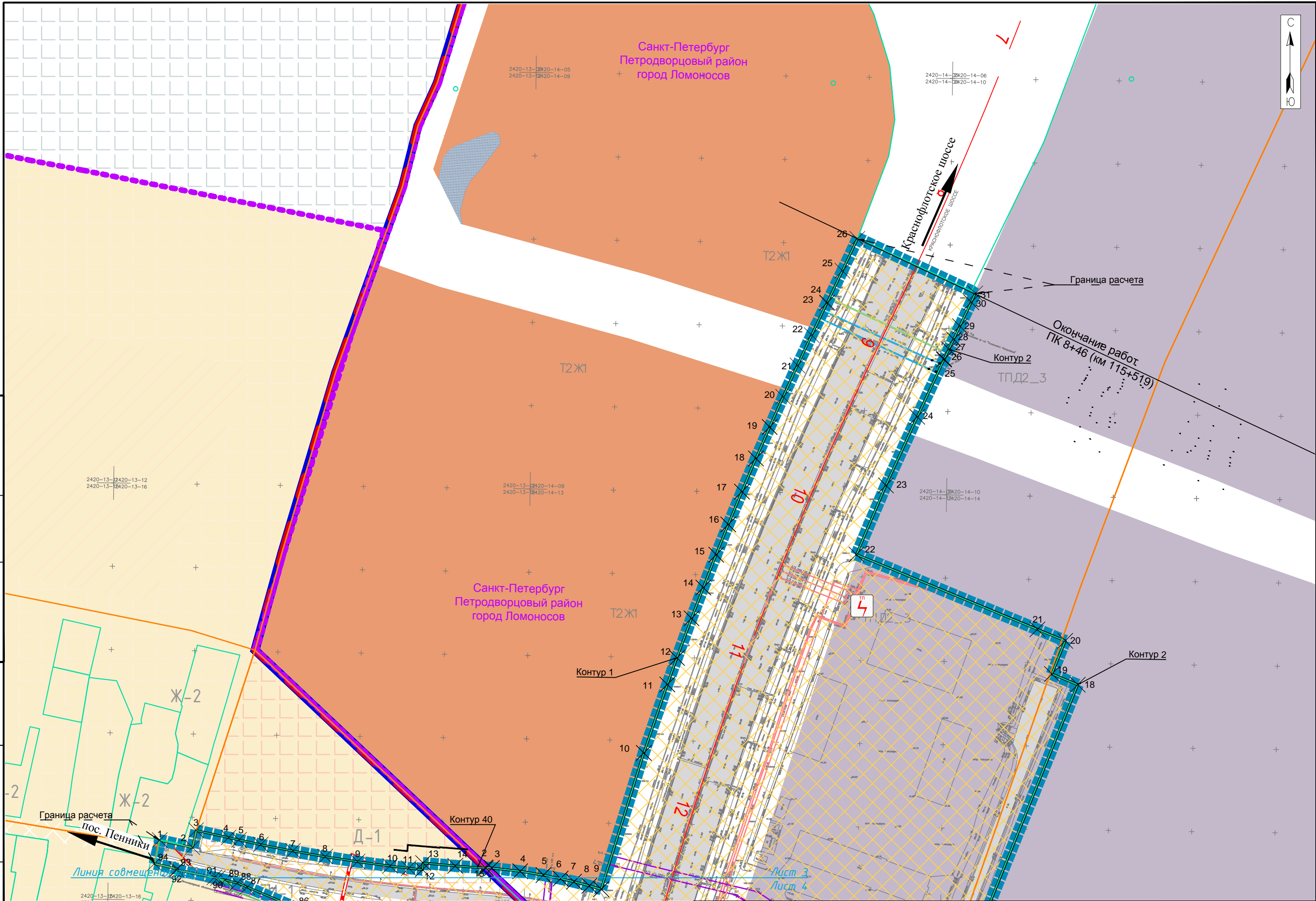
- зона делового, общественного и коммерческого назначения, объектов многофункциональной общественно-деловой застройки, расположенных в зоне влияния Кольцевой автомобильной дороги вокруг Санкт-Петербурга, с включением объектов инженерной инфраструктуры
- ТР2-1

- подзона рекреационного назначения – зеленых насаждений общего и ограниченного пользования, с включением объектов инженерной инфраструктуры
- ТР2-2

- подзона зоны рекреационного назначения – зеленых насаждений ограниченного пользования, с включением объектов инженерной инфраструктуры

СОГЛАСОВАНО

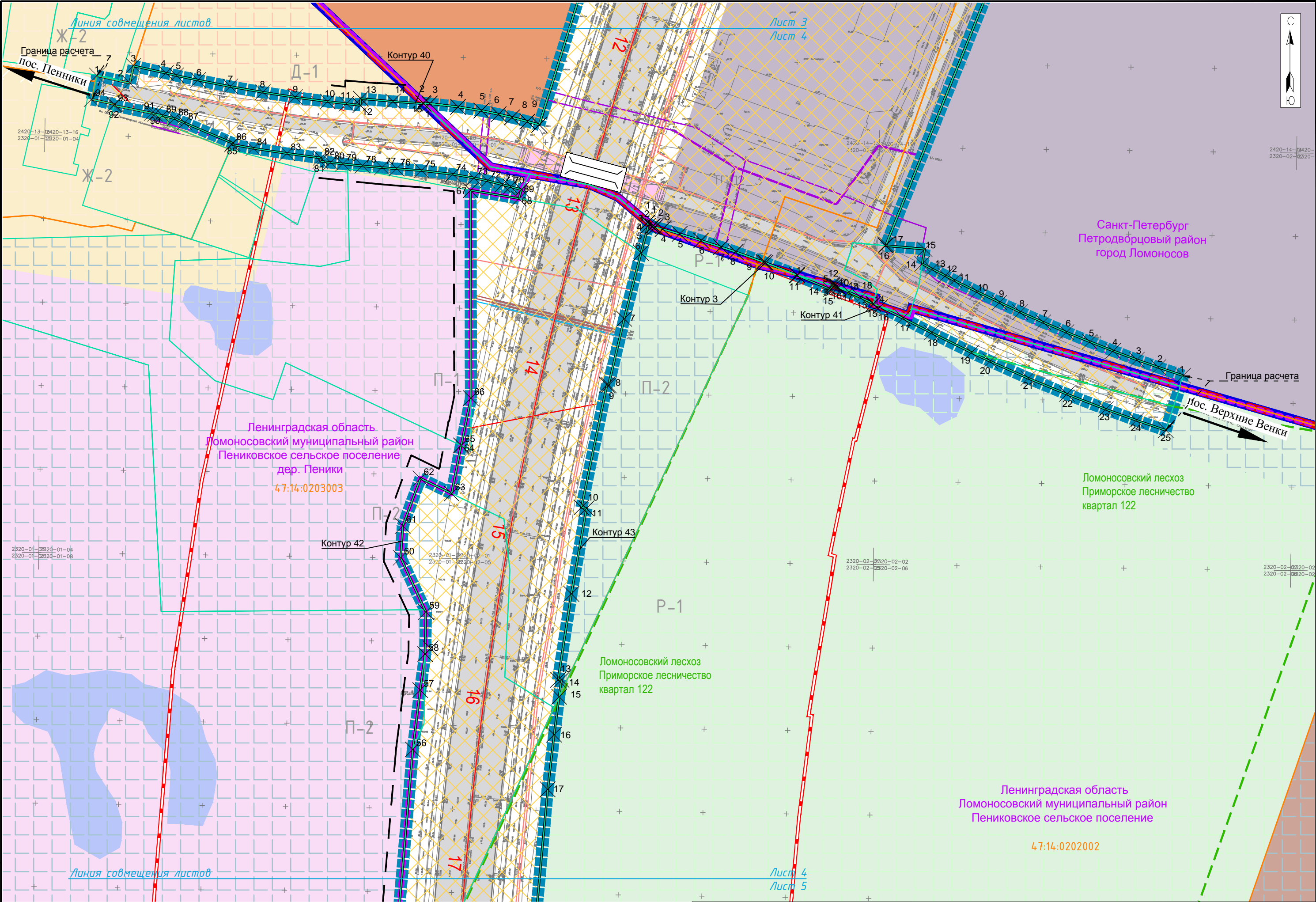
Инв.№ подл. Подпись и дата Взам. инв.№



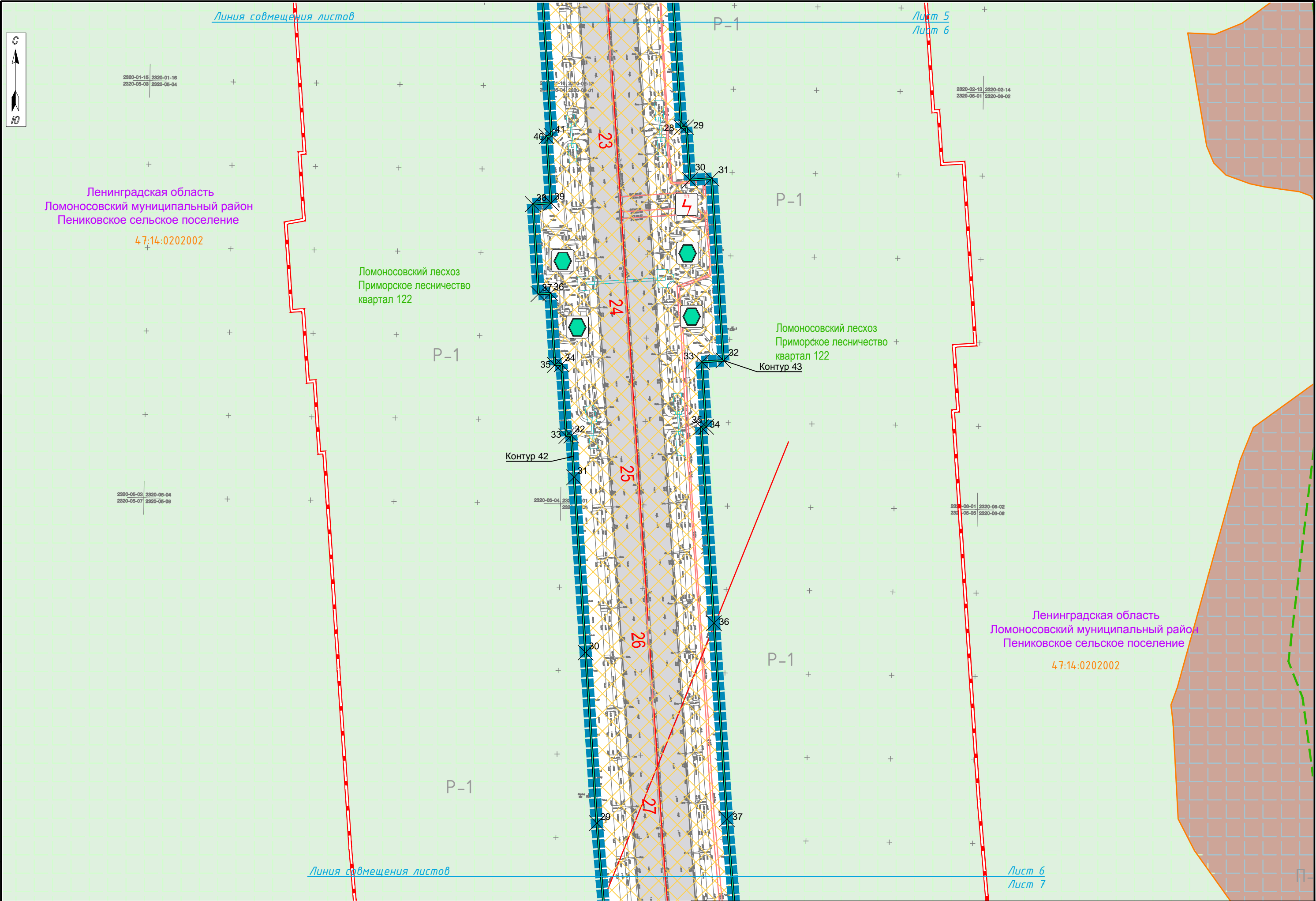
Изм.	Кол.уч.	Лист	№ док.	Подпись	Дата

ВГК-/05-16/07-1.2-ПП-04-ГМ

СОГЛАСОВАНО			
Инв.№ подл.	Подпись и дата	Взам. инв.№	

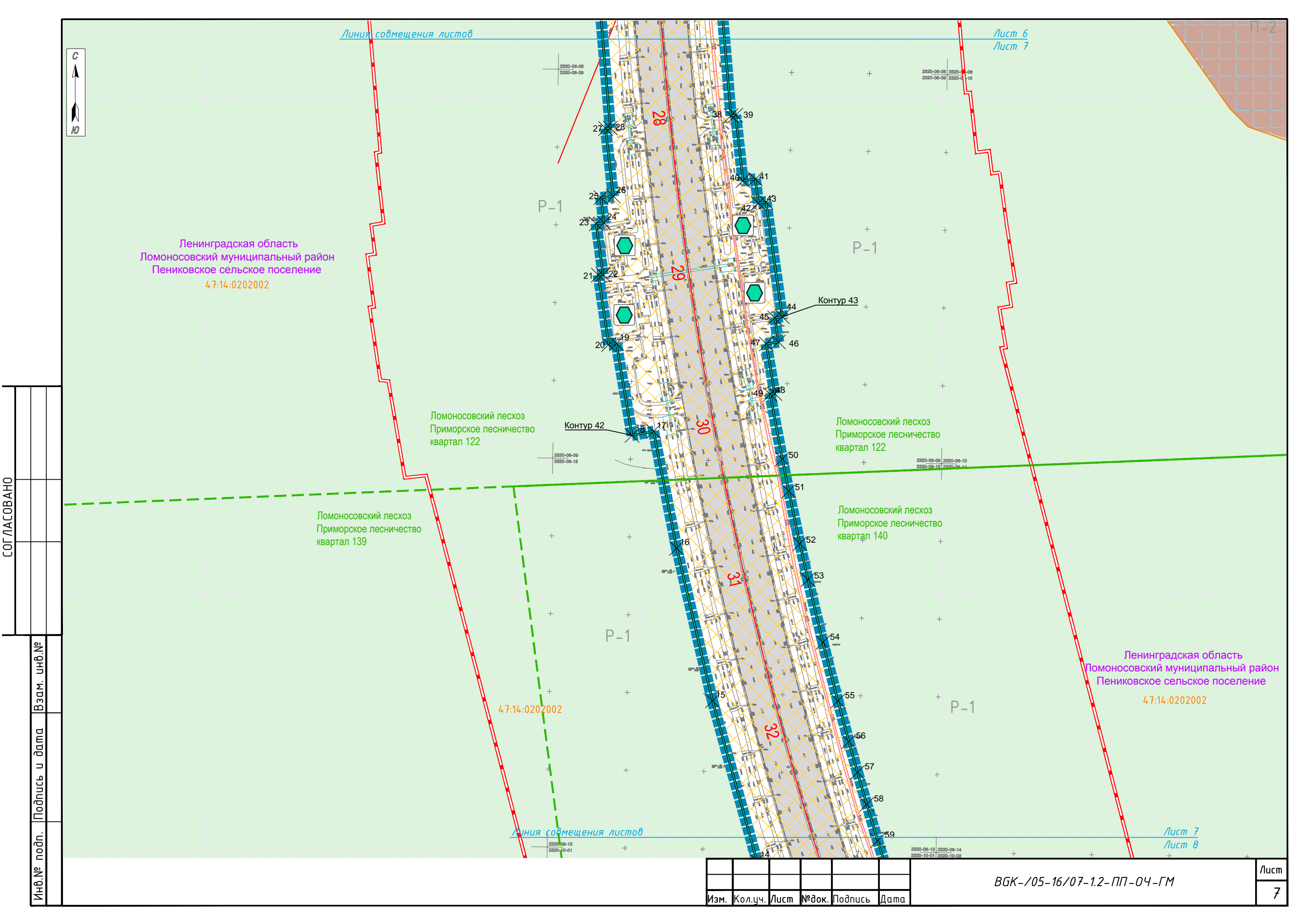


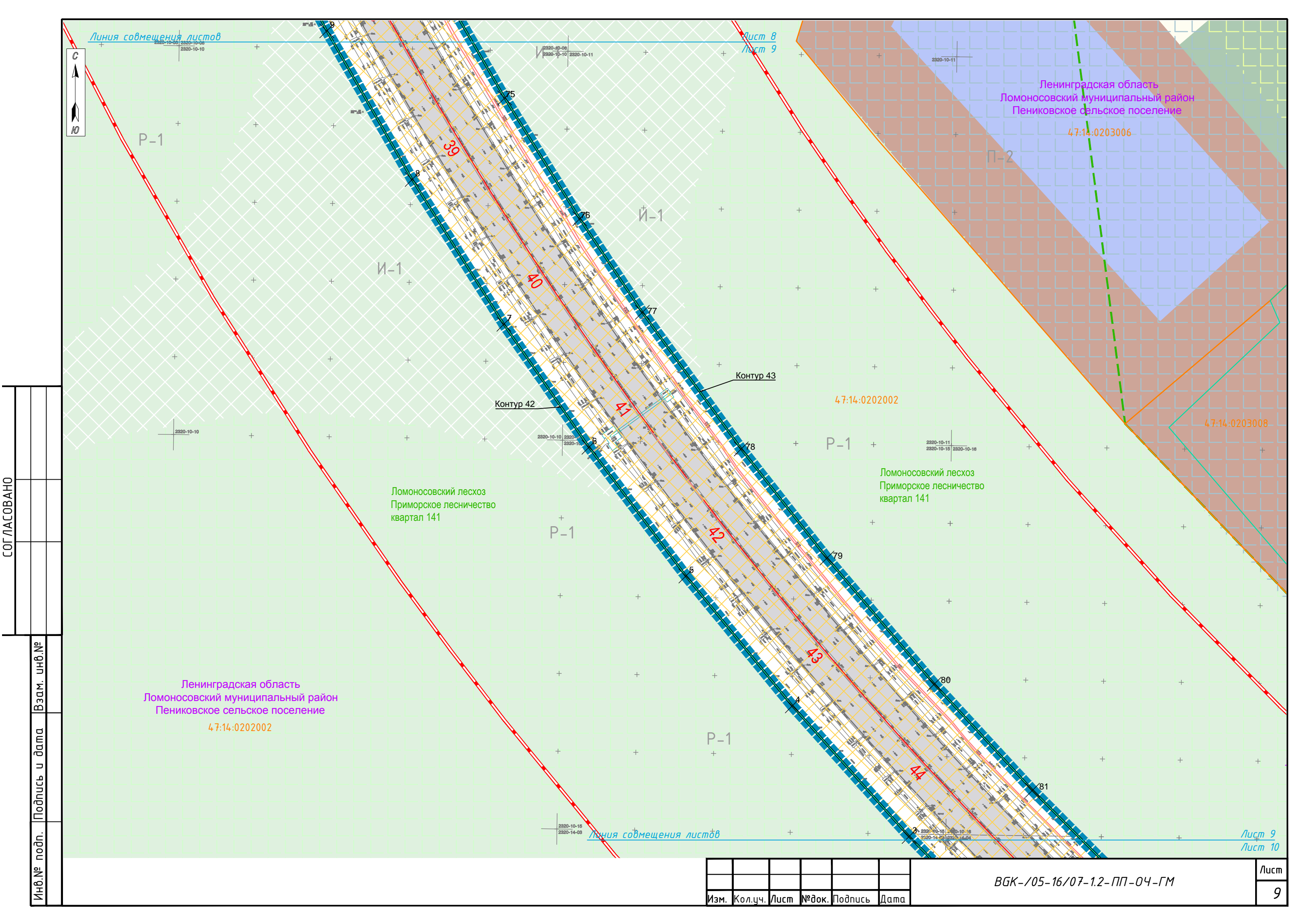
СОГЛАСОВАНО			
Инв.№ подл.	Подпись и дата	Взам. инв.№	



Изм.	Кол.уч.	Лист	№ док.	Подпись	Дата

BGK-/05-16/07-1.2-ПП-04-ГМ



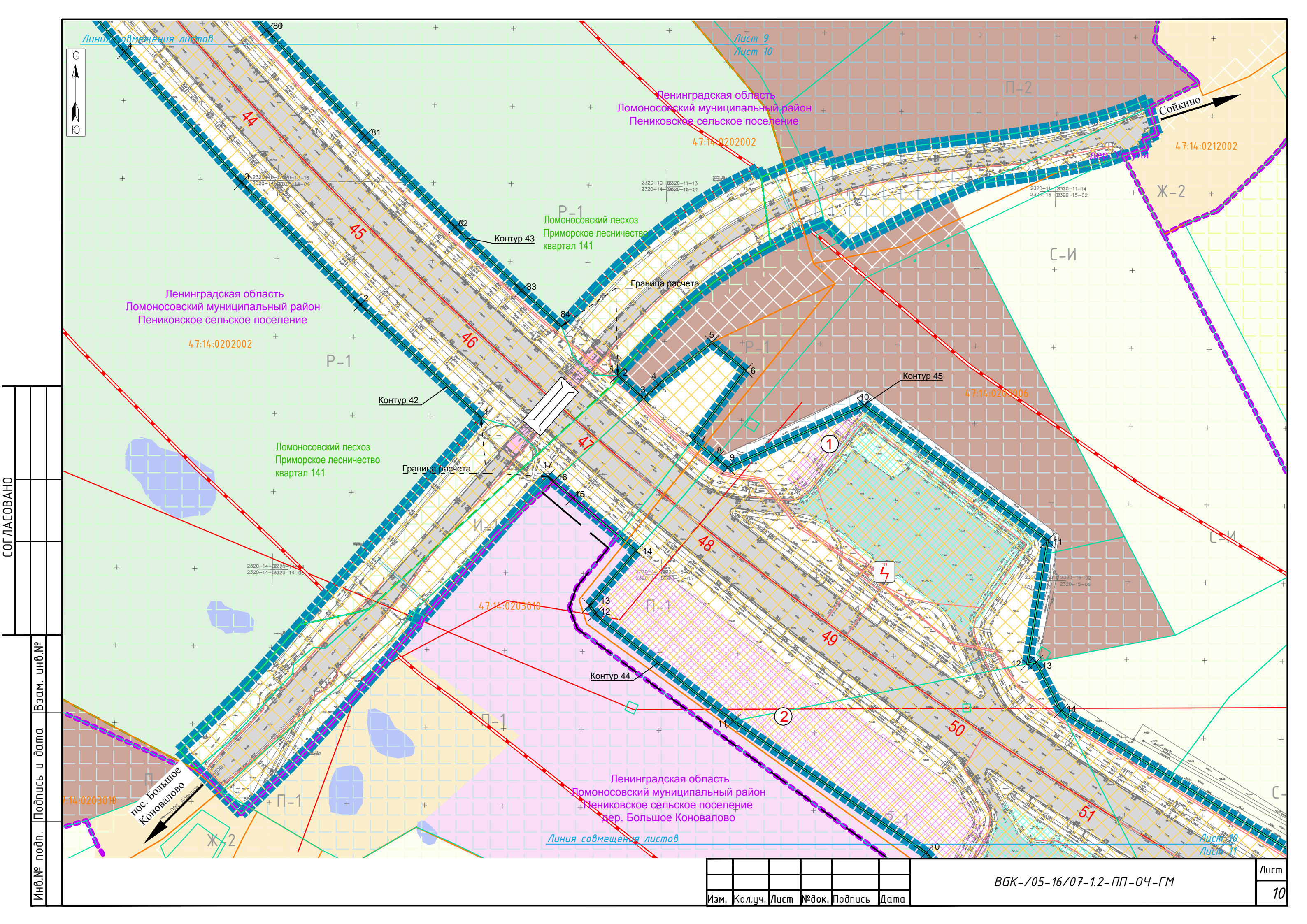


СОГЛАСОВАНО			

Инв.№ подл.	Подпись и дата	Взам. инв.№

Изм.	Кол.уч.	Лист	№ док.	Подпись	Дата

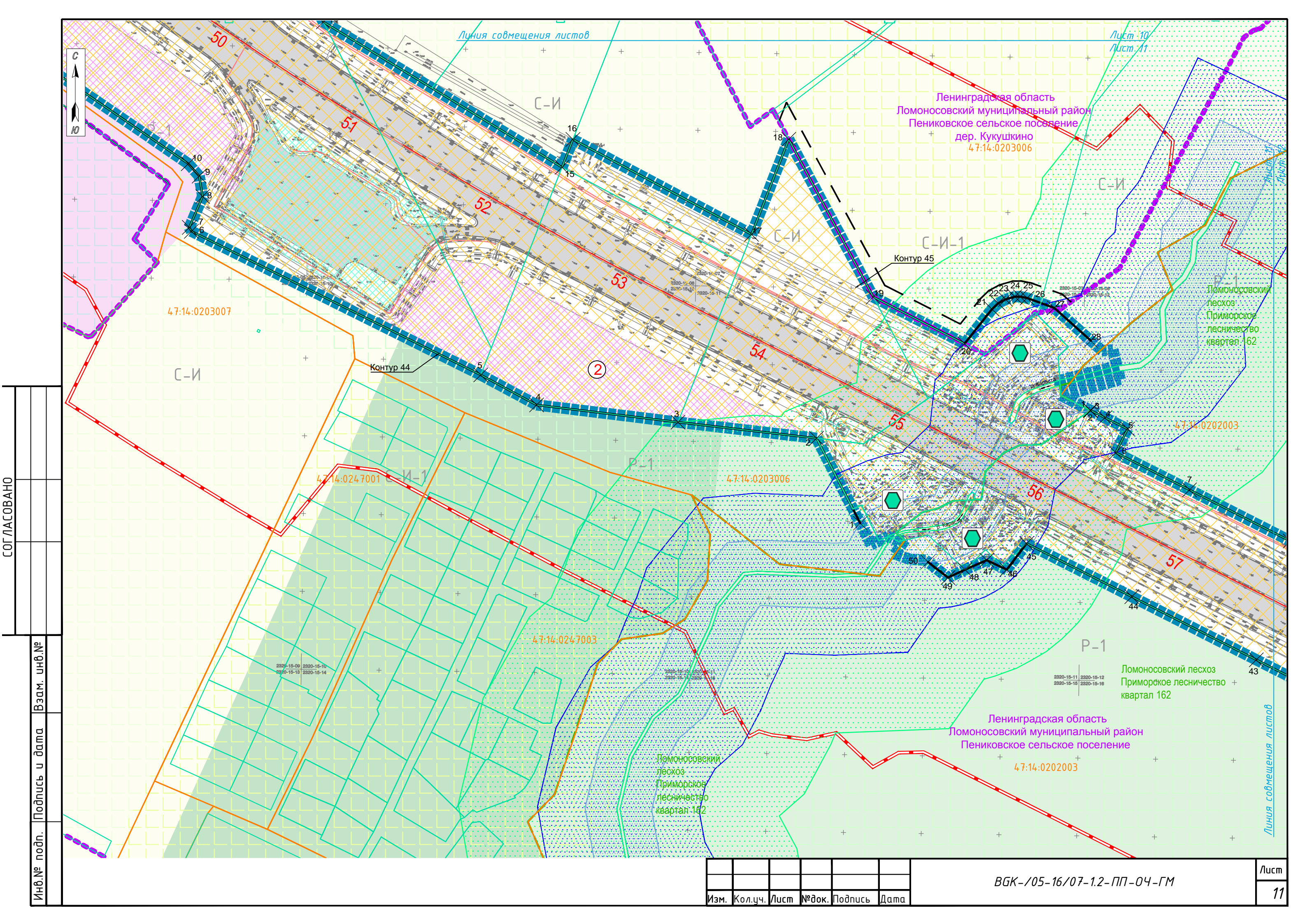
ВГК- /05-16/07-1.2-ПП-04-ГМ



Инв.№ подл.	Подпись и дата	Взам. инв.№	СОГЛАСОВАНО		

Изм.	Кол.уч.	Лист	№ док.	Подпись	Дата

ВГК-/05-16/07-1.2-ПП-04-ГМ



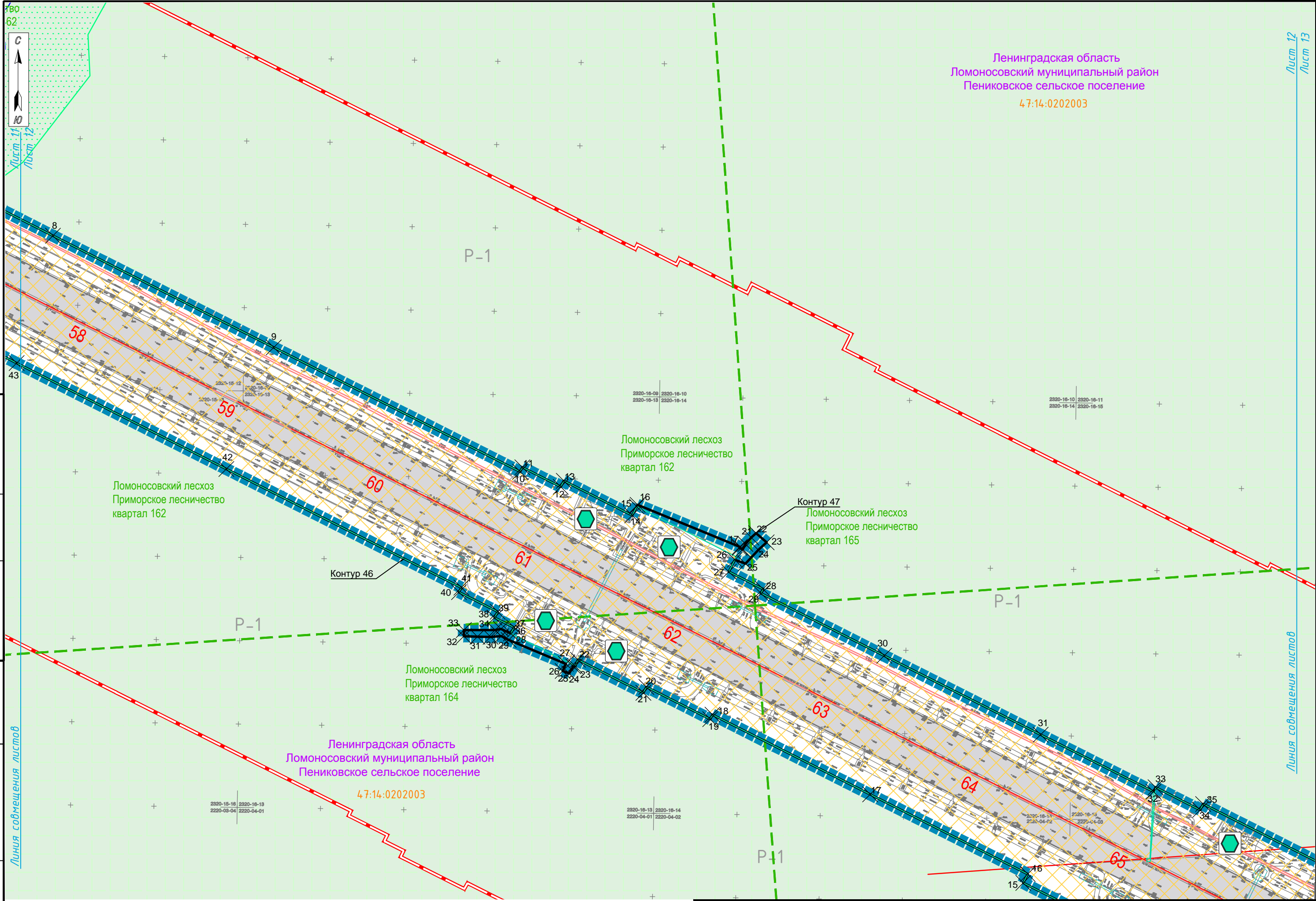
СОГЛАСОВАНО		Инв.№ подл.		Подпись и дата		Взам. инв.№	

Изм.	Кол.уч.	Лист	№ док.	Подпись	Дата

ВГК- /05-16/07-1.2-ПП-04-ГМ

СОГЛАСОВАНО

Инв.№ подл. Подпись и дата Взам. инв.№



Изм.	Кол.уч.	Лист	№ док.	Подпись	Дата

ВГК-/05-16/07-1.2-ПП-04-ГМ

47:14:0202003

Ломоносовский лесхоз
Приморское лесничество
квартал 165

Ломоносовский лесхоз
Приморское
лесничество
квартал 170

47:14:0202003

Изм.	Кол.лч.	Лист	№ док.	Подпись	Дата
------	---------	------	--------	---------	------

BGK-105-16/07-1.2-ПП-04-ГМ

lucm

13

$$\frac{\lambda_{\text{уст } 12}}{\lambda_{\text{уст } 13} +}$$

13 14

Линия совмещения листов

допускается перемещение листов

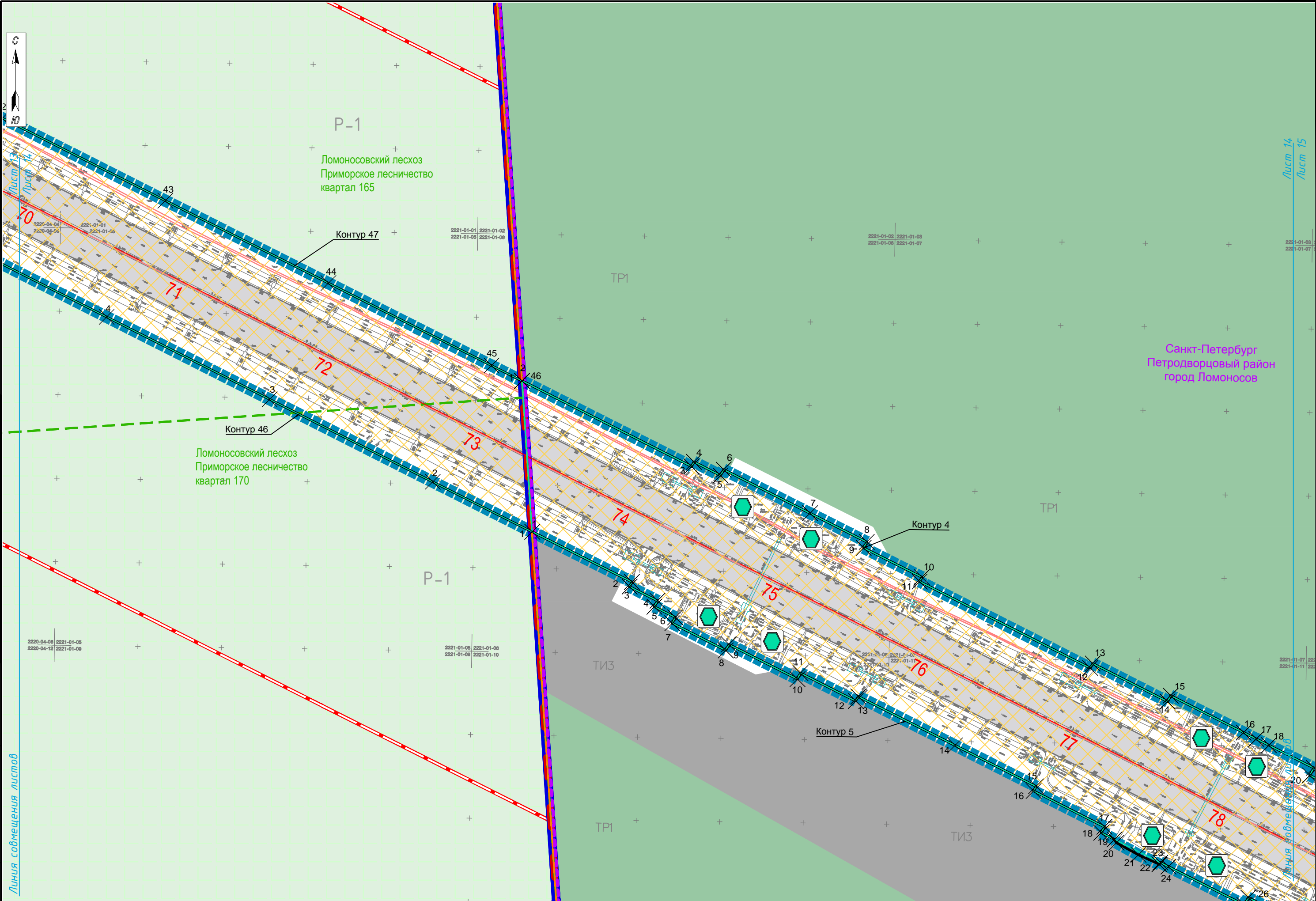
СОГЛАСОВАНО

Инв.№	подп.	Подпись и дата	Взам. инв.№
-------	-------	----------------	-------------

Взам. инв.№

Подпись и дата

СОГЛАСОВАНО		Инв.№ подл.		Подпись и дата		Взам. инв.№	



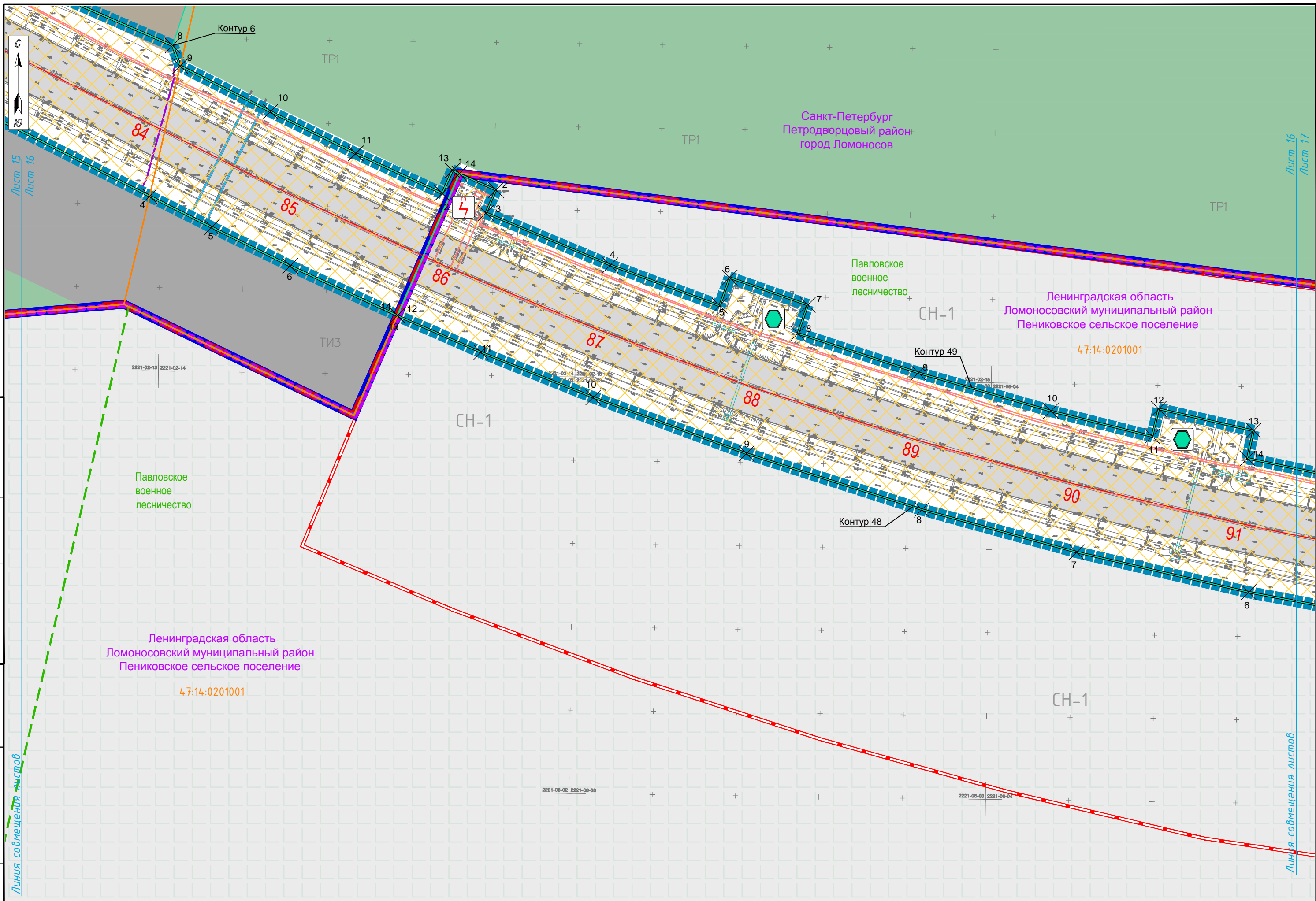
Изм.	Кол.уч.	Лист	№ док.	Подпись	Дата

ВГК-/05-16/07-1.2-ПП-04-ГМ

СОГЛАСОВАНО

Инв.№ подл. Подпись и дата Взам. инв.№

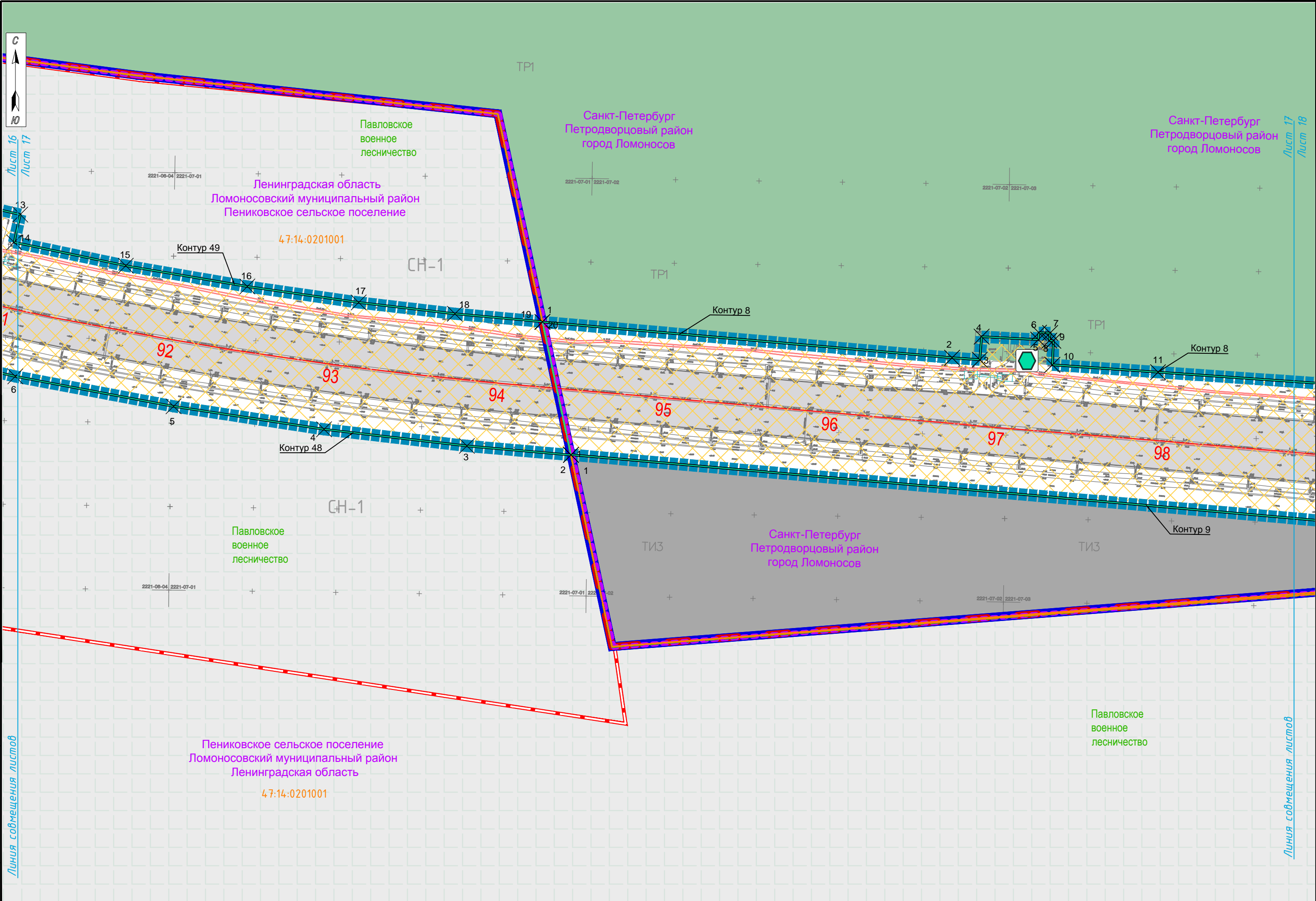
Линия совмещения листов



Изм.	Кол.уч.	Лист	№ док.	Подпись	Дата

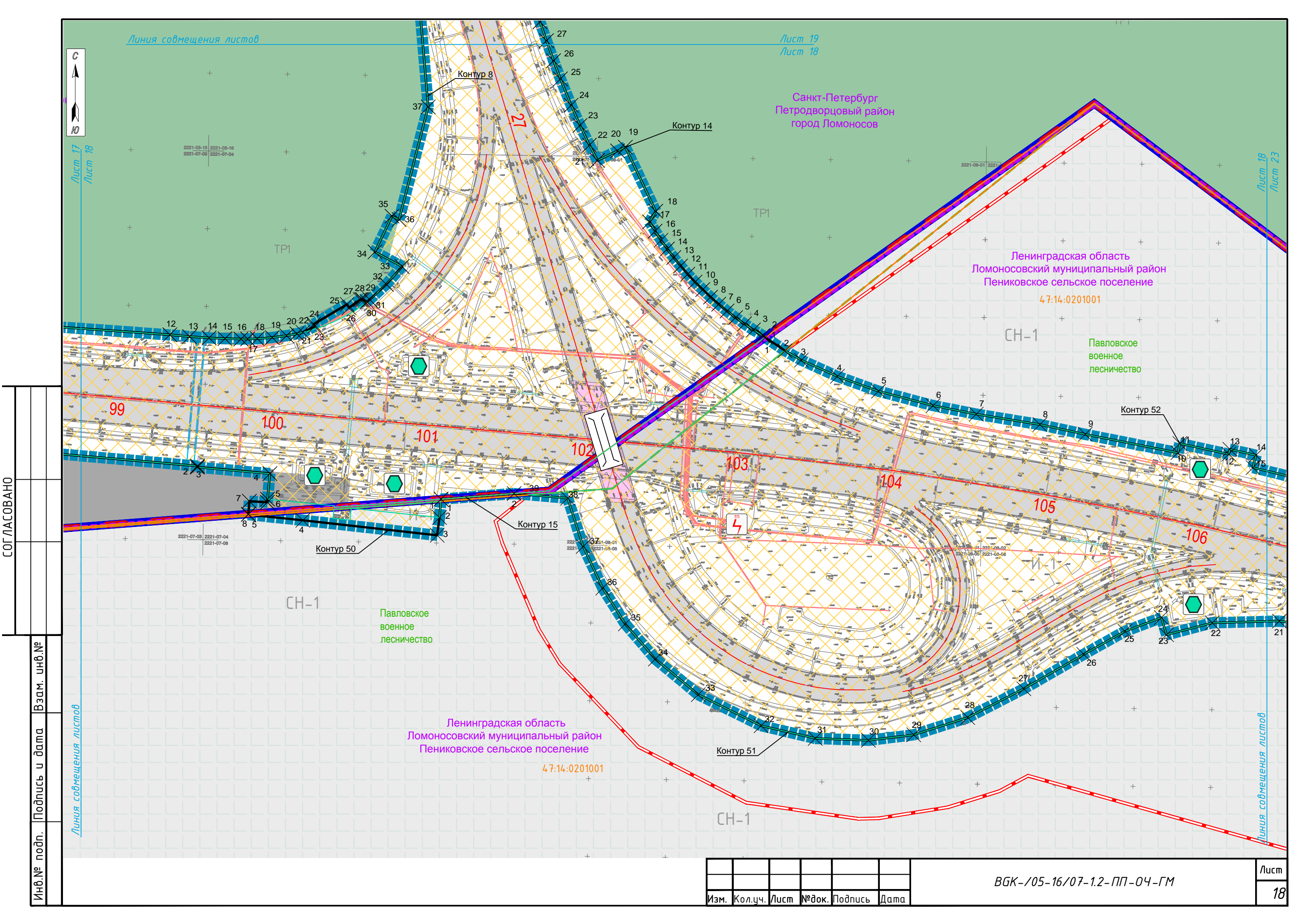
ВГК-/05-16/07-1.2-ПП-04-ГМ

СОГЛАСОВАНО		Инв.№ подл.	Подпись и дата	Взам. инв.№



Изм.	Кол.уч.	Лист	№ док.	Подпись	Дата

BGK-/05-16/07-1.2-ПП-04-ГМ



СОГЛАСОВАНО

Инв.№ подл. Подпись и дата Взам. инв.№

Изм.	Кол.уч.	Лист	№ док.	Подпись	Дата

ВГК-/05-16/07-1.2-ПП-04-ГМ

Линия совмещения листов

Лист 20
Лист 19



Контур 8

Контур 14

2221-03-07 2221-03-08
2221-03-11 2221-03-12

2221-03-08 2221-04-05
2221-03-12 2221-04-09

2221-03-11 2221-03-12
2221-03-15 2221-03-18

2221-03-12 2221-04-09
2221-03-16 2221-04-19

Санкт-Петербург
Петродворцовый район
город Ломоносов

ТР1

ТР1

Линия совмещения листов

Лист 19
Лист 18

СОГЛАСОВАНО

Взам. инв. №

Подпись и дата

Инв. № подл.

Изм.	Кол.уч.	Лист	№ док.	Подпись	Дата

BGK-/05-16/07-1.2-ПП-04-ГМ

Лист
19

Линия совмещения листов



Контур 8

Контур 14

2321-15-15 2321-15-16
2221-03-03 2221-03-04

2321-15-16 2321-16-13
2221-03-04 2221-04-01

ТР1

ТР1

Санкт-Петербург
Петродворцовый район
город Ломоносов

Санкт-Петербург
Петродворцовый район
город Ломоносов

Линия совмещения листов

Лист 20
Лист 19

СОГЛАСОВАНО

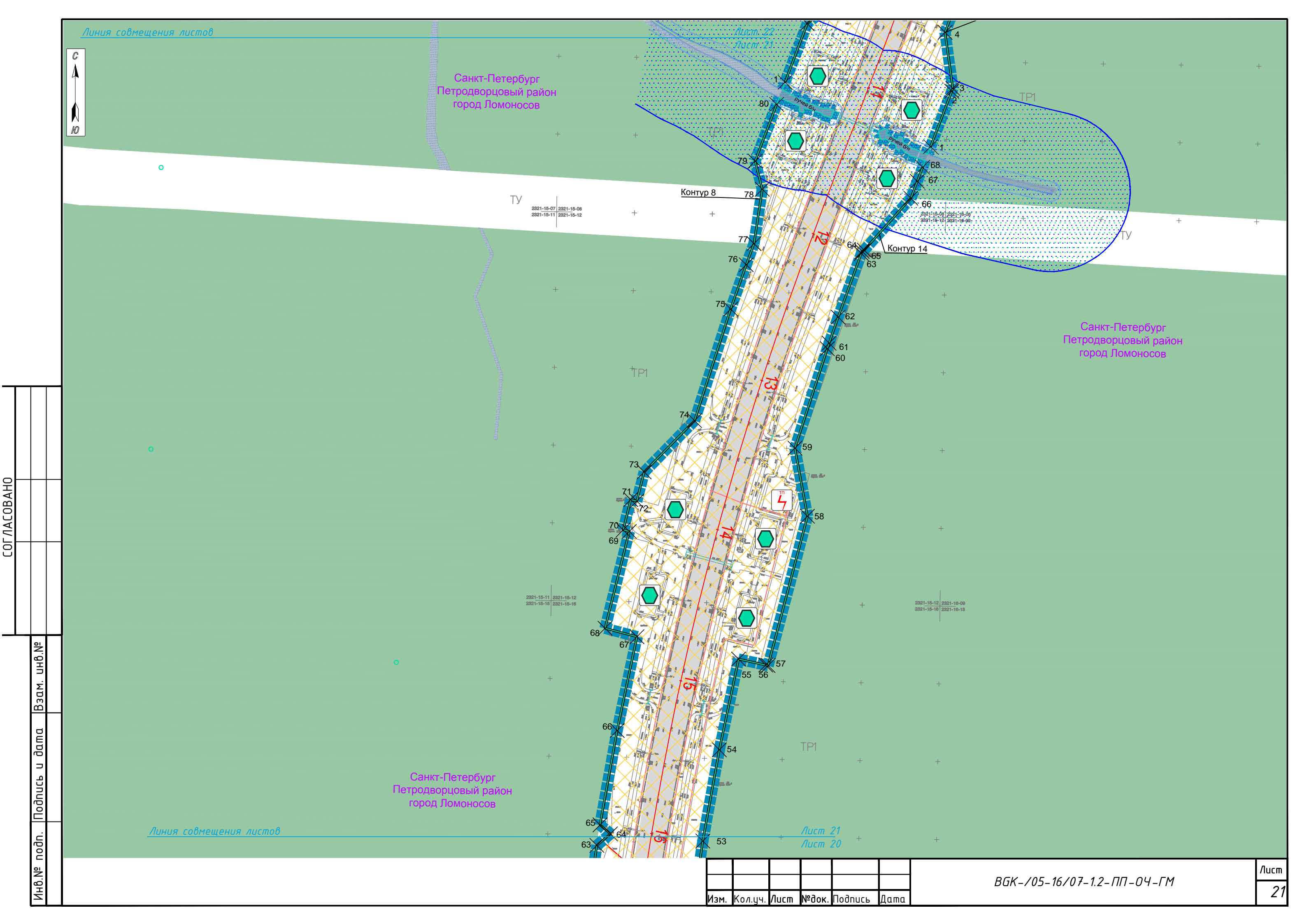
Взам. инв.№

Подпись и дата

Инв.№ подл.

Изм.	Кол.уч.	Лист	№ док.	Подпись	Дата

BGK-/05-16/07-1.2-ПП-04-ГМ



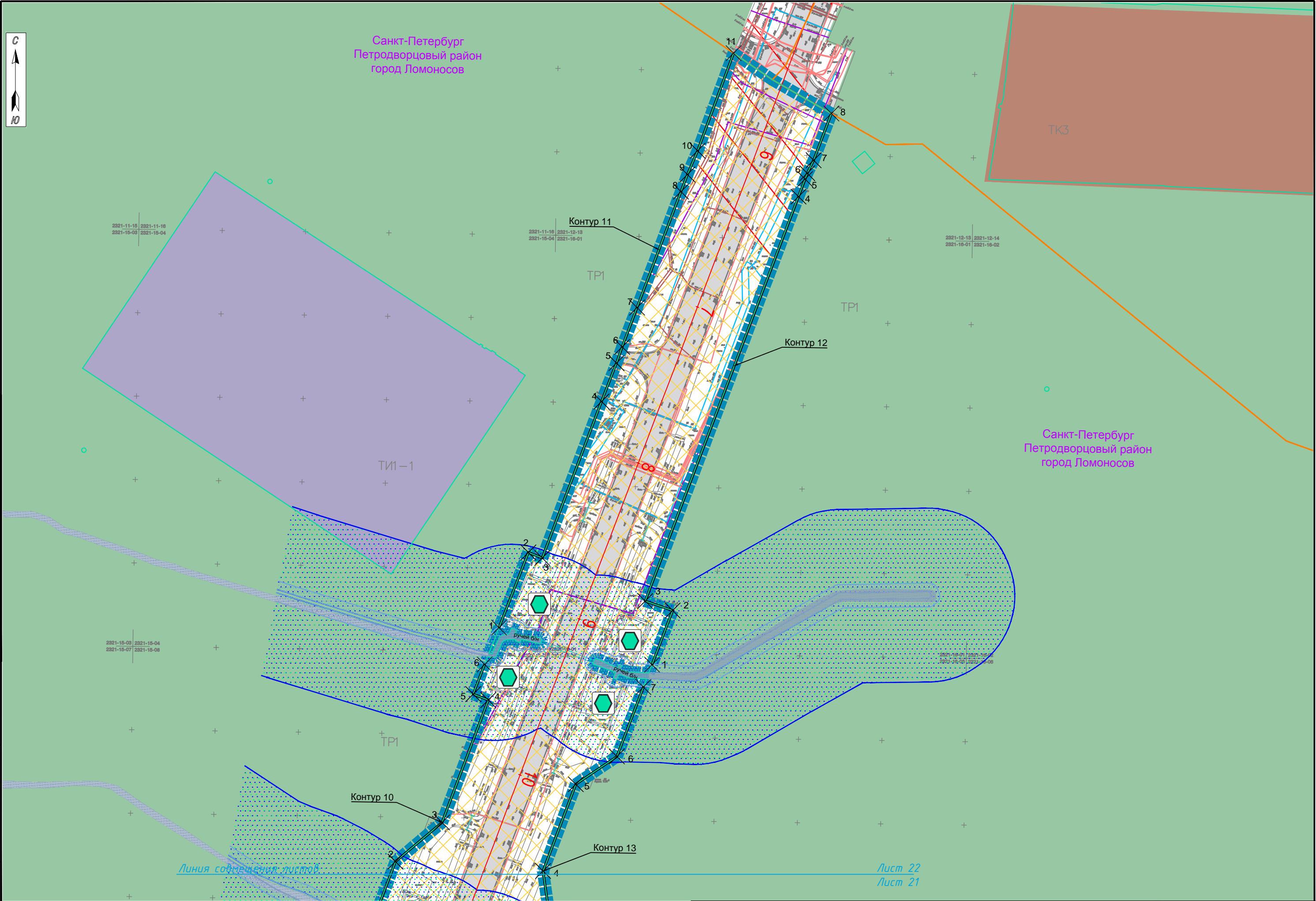
СОГЛАСОВАНО			

Инв.№ подл.	Подпись и дата	Взам. инв.№

Изм.	Кол.уч.	Лист	№ док.	Подпись	Дата

ВГК- /05-16/07-1.2-ПП-04-ГМ

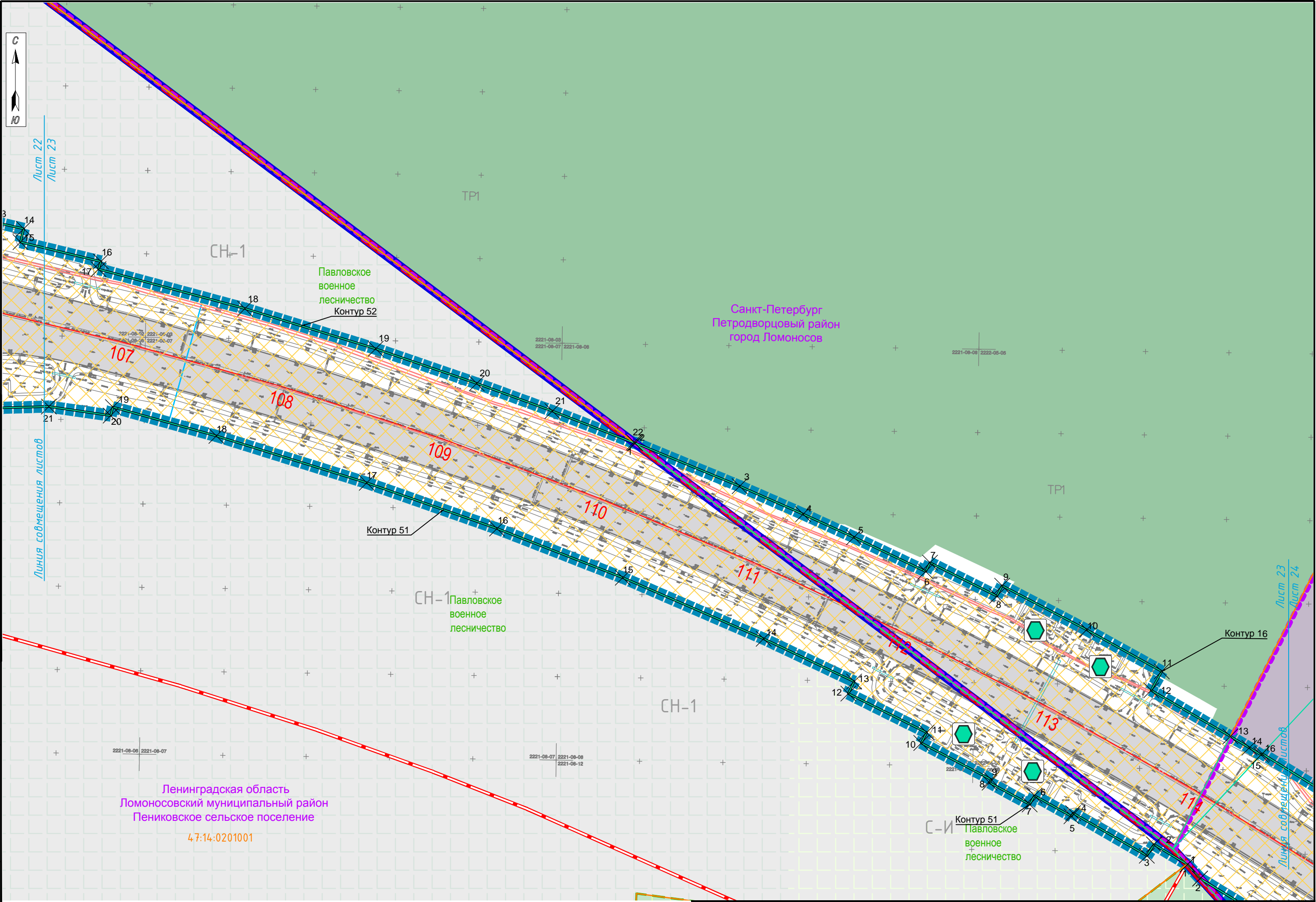
СОГЛАСОВАНО			
Инв.№ подл.	Подпись и дата	Взам. инв.№	



Изм.	Кол.уч.	Лист	№ док.	Подпись	Дата

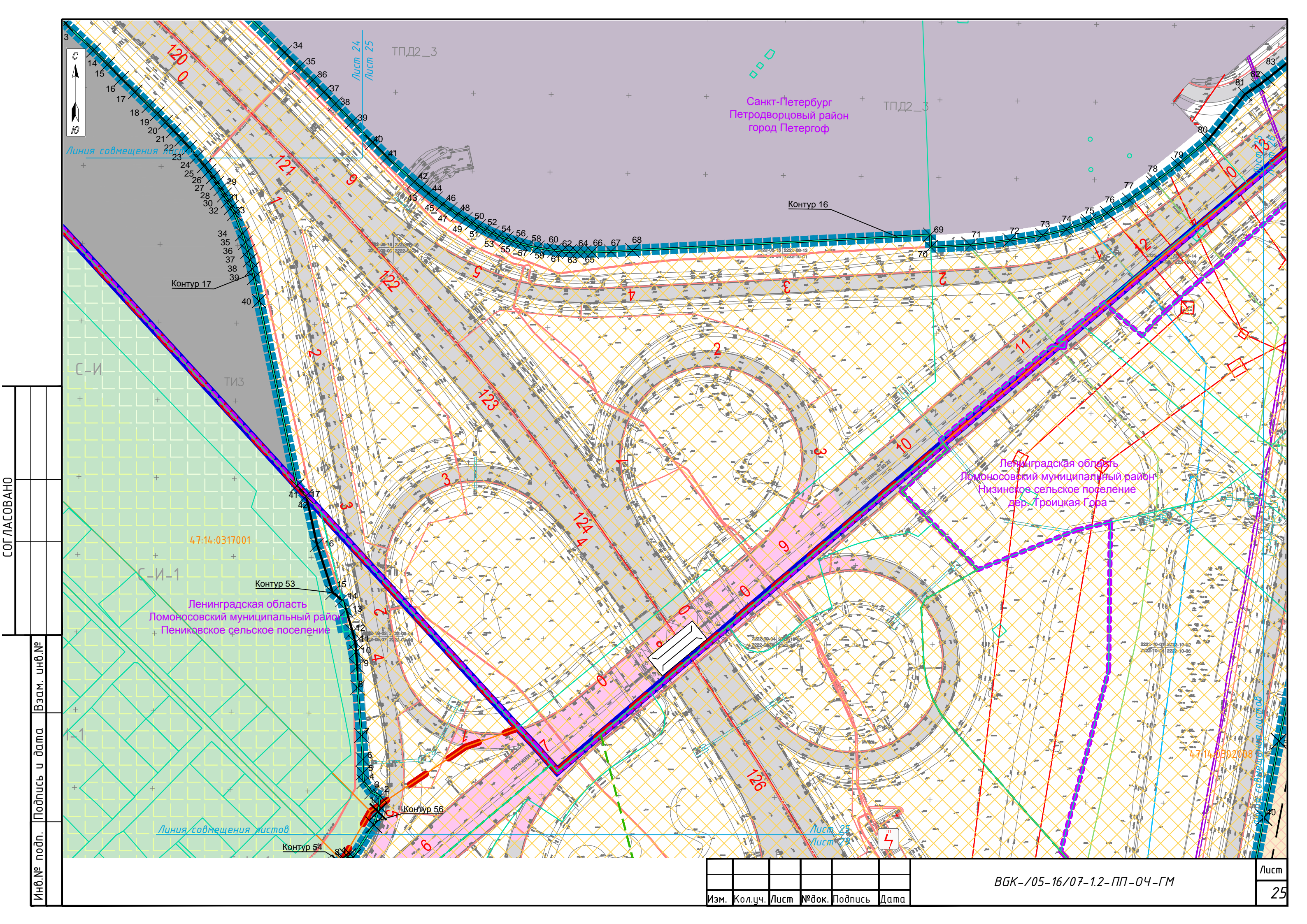
BGK-/05-16/07-1.2-ПП-04-ГМ

СОГЛАСОВАНО		Инв.№ подл.		Подпись и дата		Взам. инв.№	



Изм.	Кол.уч.	Лист	№ док.	Подпись	Дата

ВГК-/05-16/07-1.2-ПП-04-ГМ



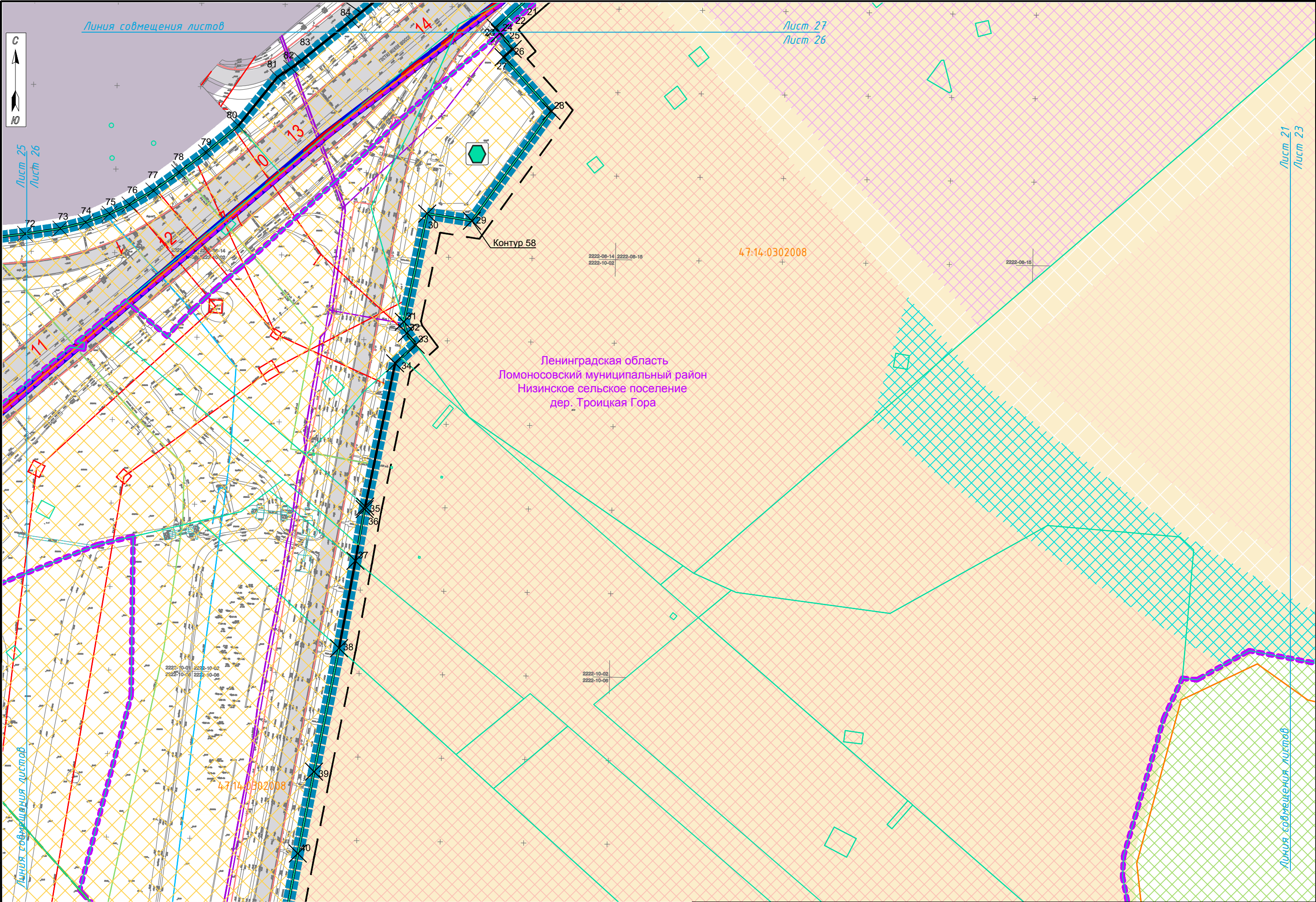
СОГЛАСОВАНО

Инв.№ подл.	Подпись и дата	Взам. инв.№

Изм.	Кол.уч.	Лист	№ док.	Подпись	Дата

BGK-05-16/07-1.2-ПП-04-ГМ

СОГЛАСОВАНО		Инв.№ подл.		Подпись и дата		Взам. инв.№	

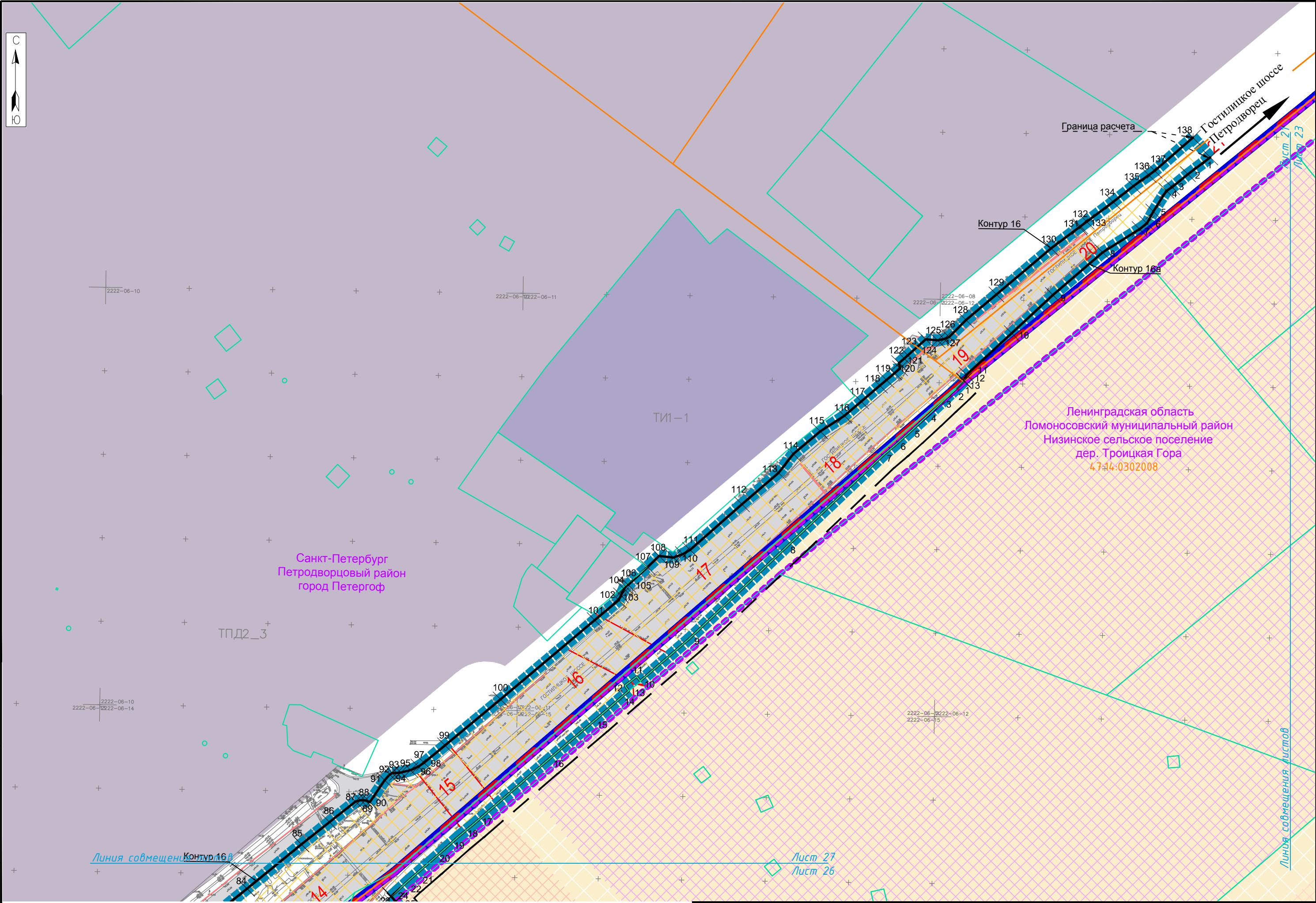


Изм.	Кол.уч.	Лист	№ док.	Подпись	Дата

ВГК-/05-16/07-1.2-ПП-04-ГМ

СОГЛАСОВАНО			

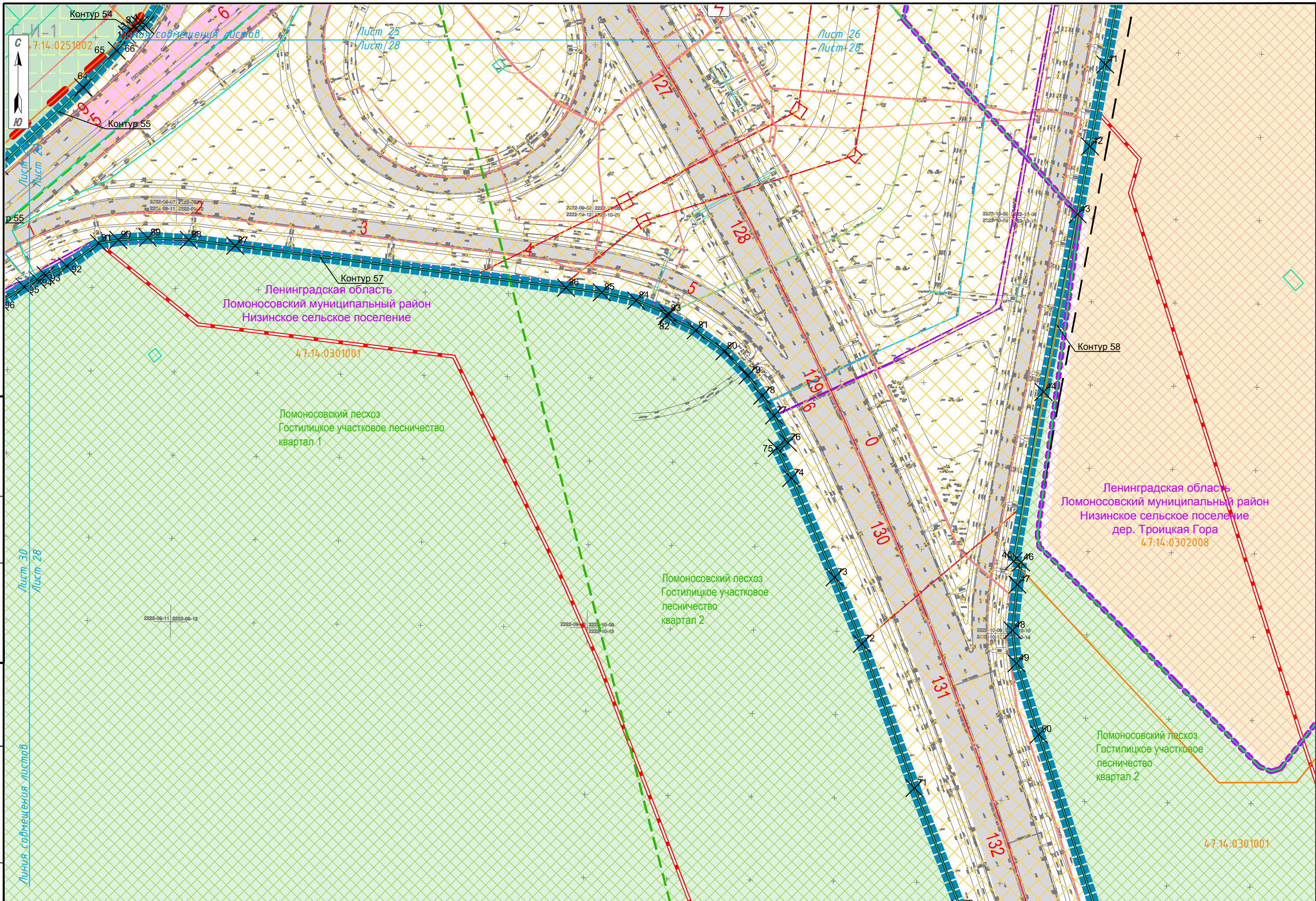
Инв.№ подл.	Подпись и дата	Взам. инв.№	



Изм.	Кол.уч.	Лист	№ док.	Подпись	Дата

СОГЛАСОВАНО

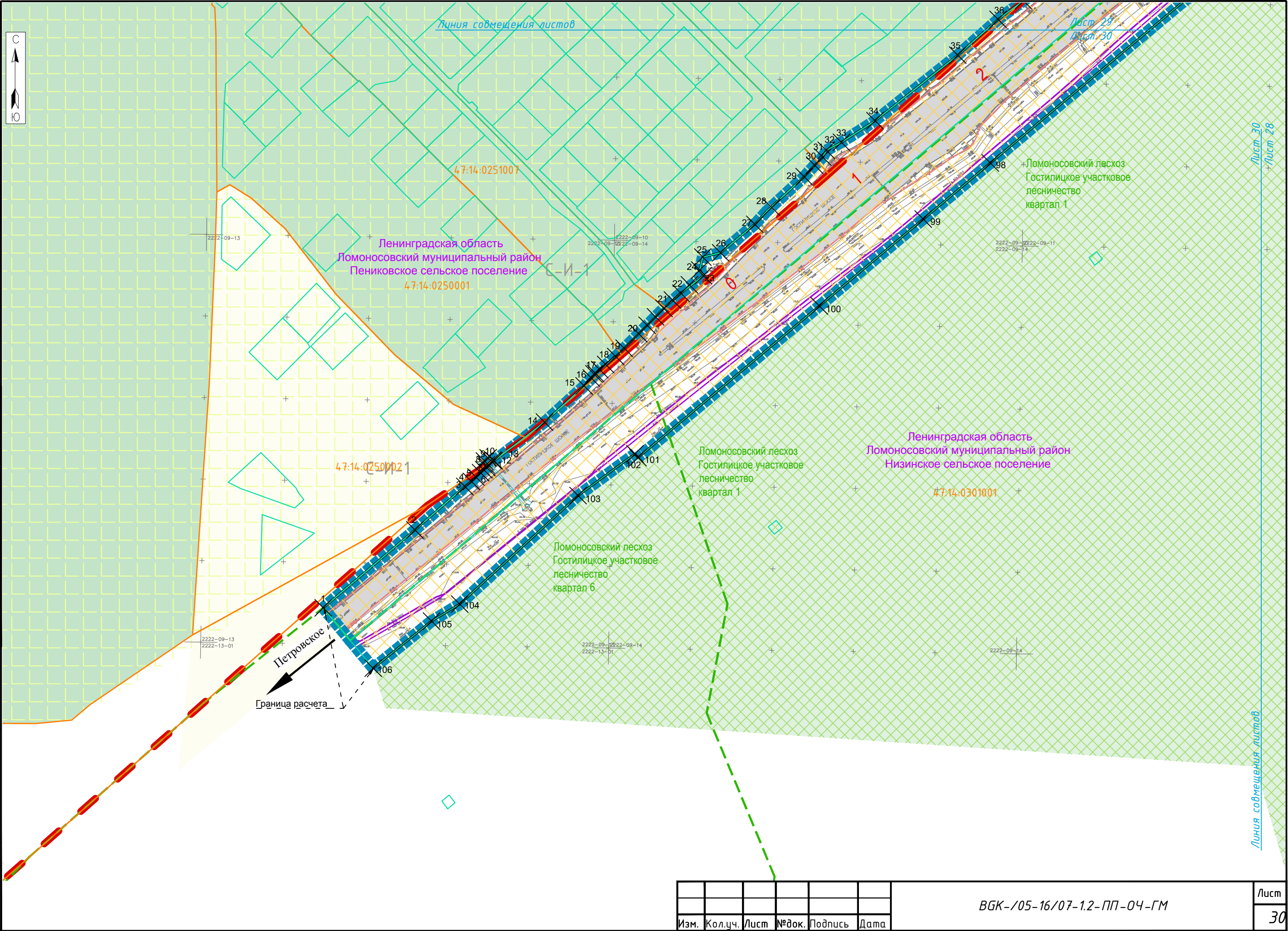
Инв.№ подл. Подпись и дата Взам. инв.№



Изм.	Кол.уч.	Лист	№ док.	Подпись	Дата

ВГК-/05-16/07-1.2-ПП-04-ГМ

СОГЛАСОВАНО		Взам. инв. №	
Инв. № подл.	Подпись и дата		

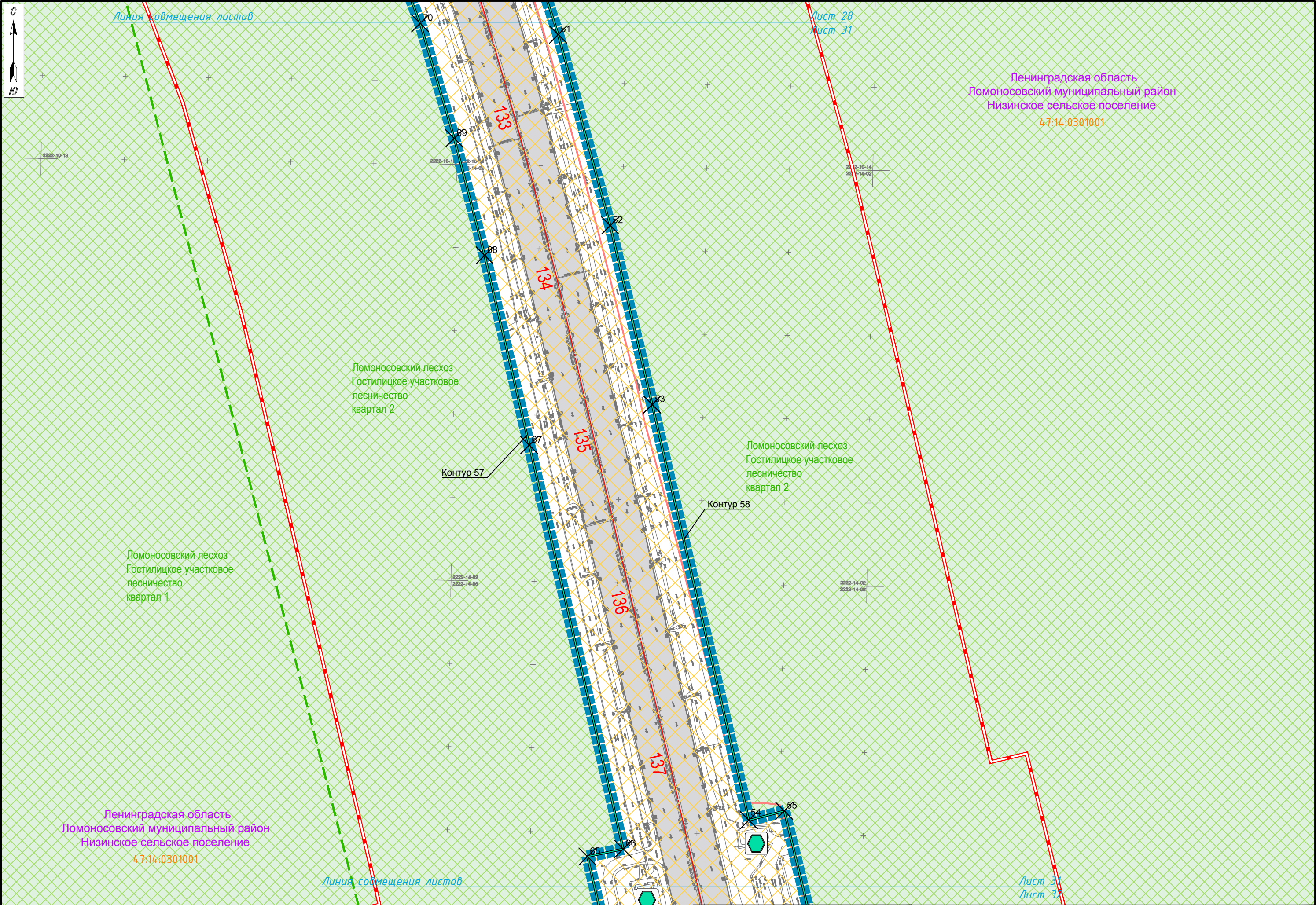


Изм.	Кол.уч.	Лист	№ док.	Подпись	Дата

ВГК-105-16/07-1.2-ПП-04-ГМ

СОГЛАСОВАНО

Инв.№ подл.	Подпись и дата	Взам. инв.№

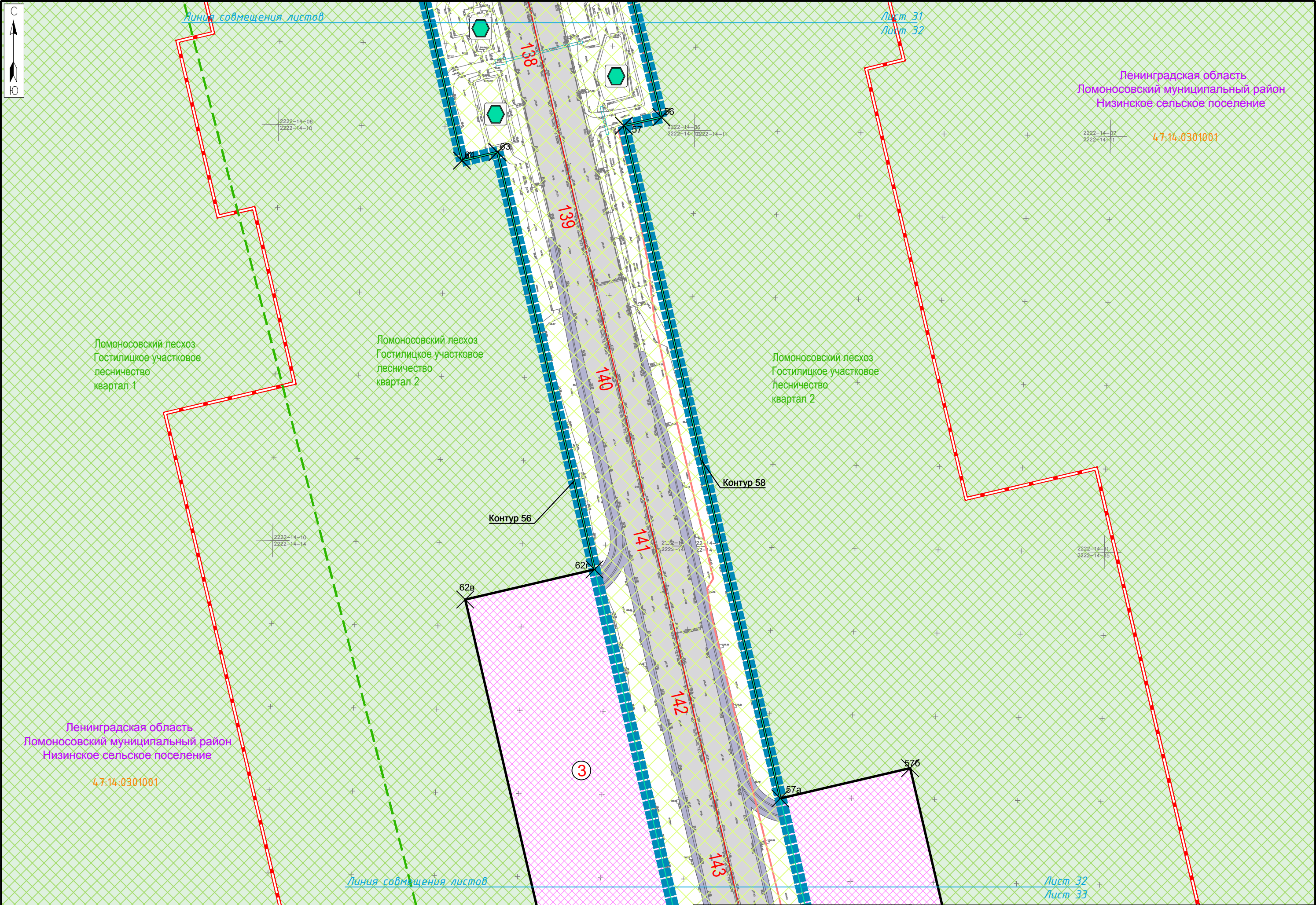


Изм.	Кол.уч.	Лист	№ док.	Подпись	Дата	Лист
						31

BGK-/05-16/07-1.2-ПП-04-ГМ

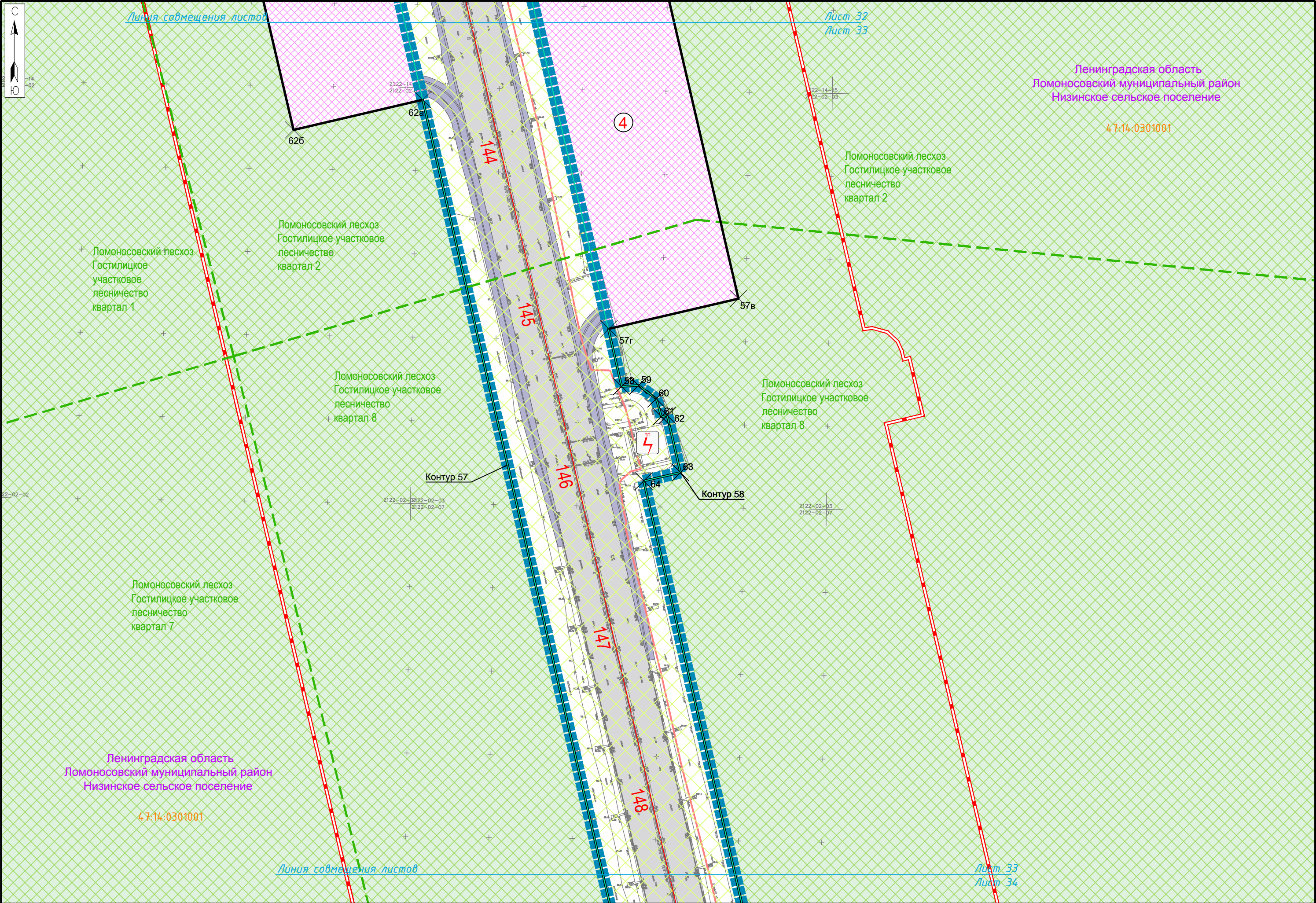
СОГЛАСОВАНО

Инв.№ подл. Подпись и дата Взам. инв.№



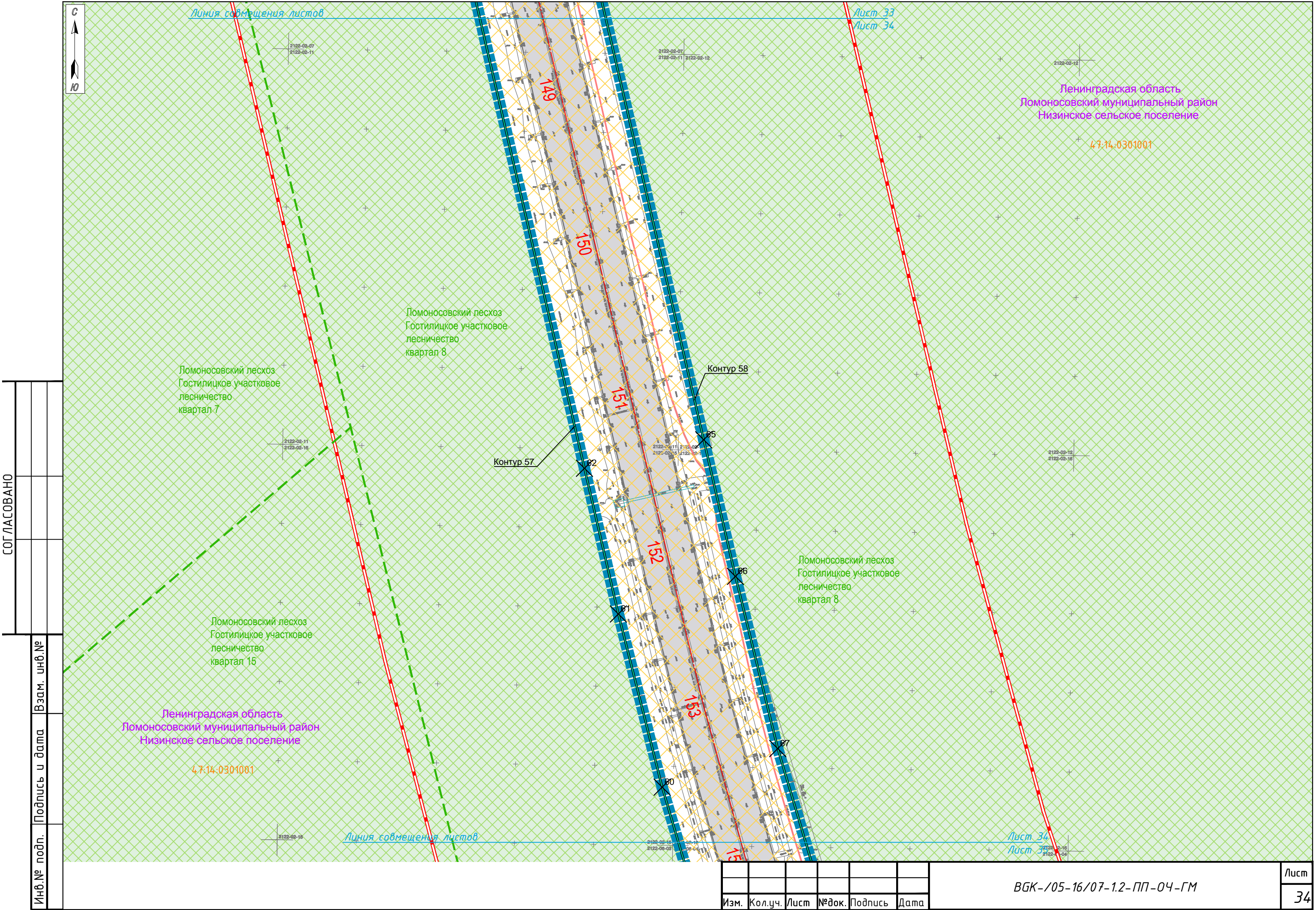
СОГЛАСОВАНО

Инв.№ подл. Подпись и дата Взам. инв.№



Изм.	Кол.уч.	Лист	№ док.	Подпись	Дата

BGK-/05-16/07-1.2-ПП-04-ГМ

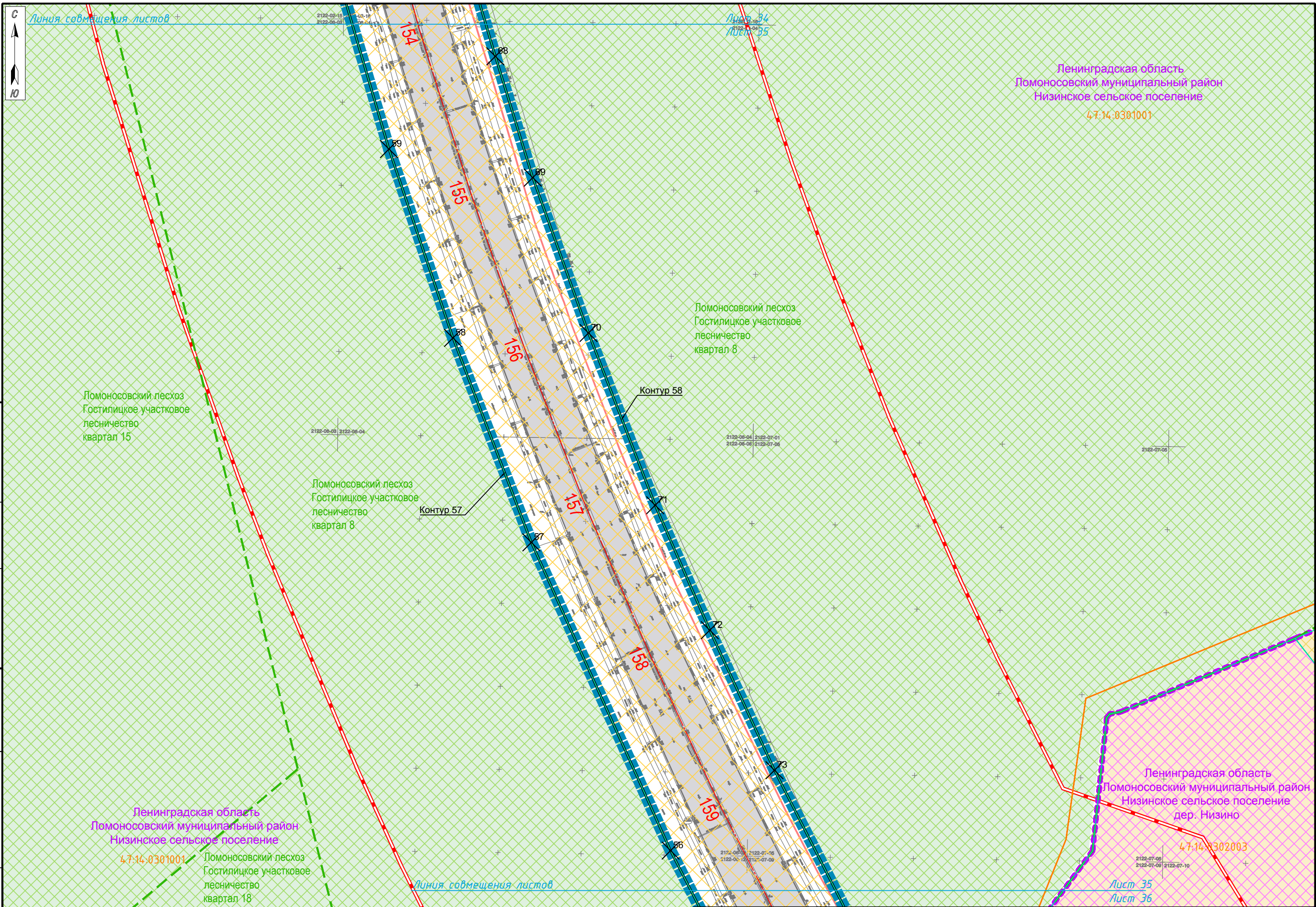


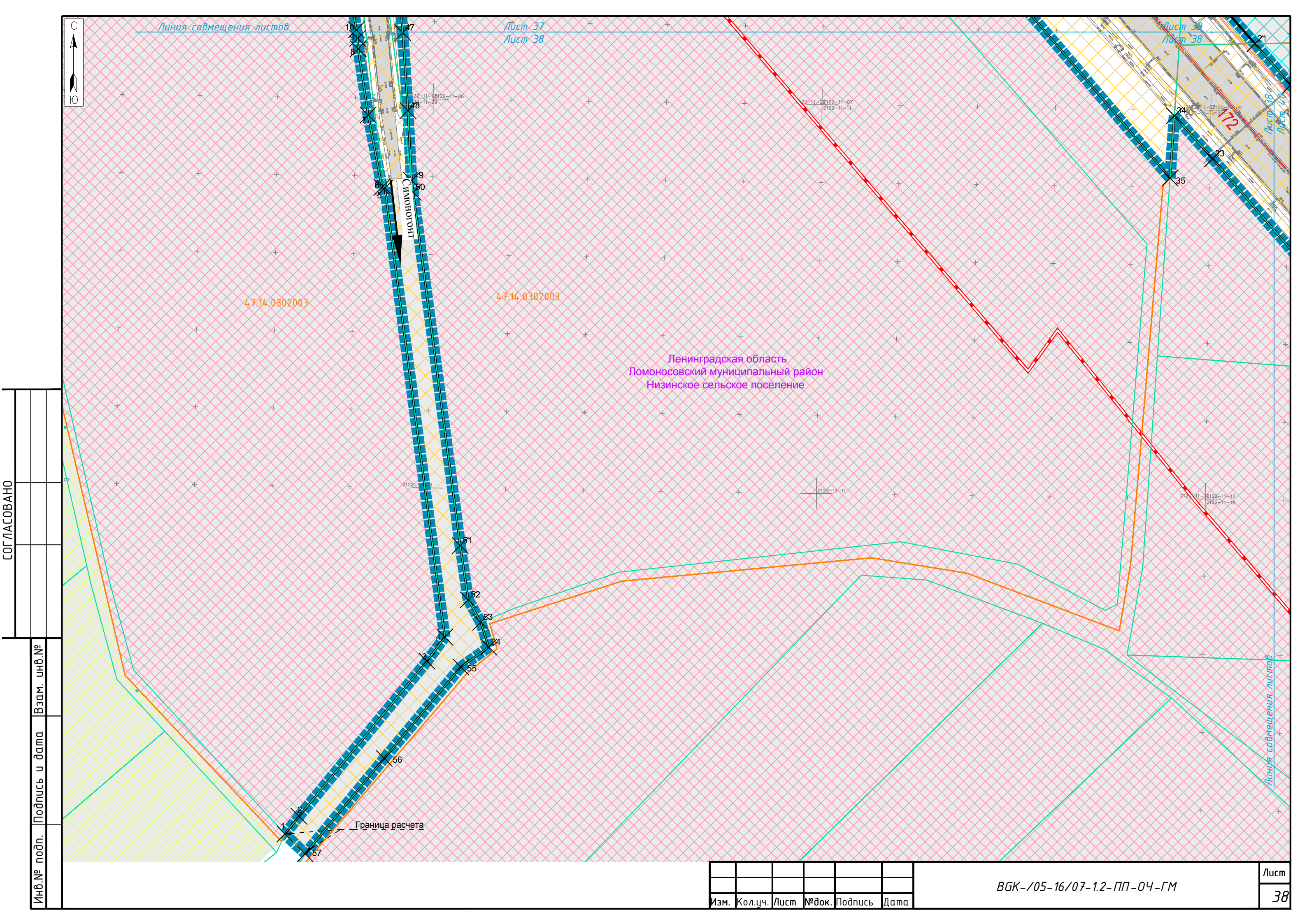
СОГЛАСОВАНО			

Инв.№ подл.	Подпись и дата	Взам. инв.№

Изм.	Кол.уч.	Лист	№ док.	Подпись	Дата

BGK-105-16/07-1.2-ПП-04-ГМ		Лист
		34





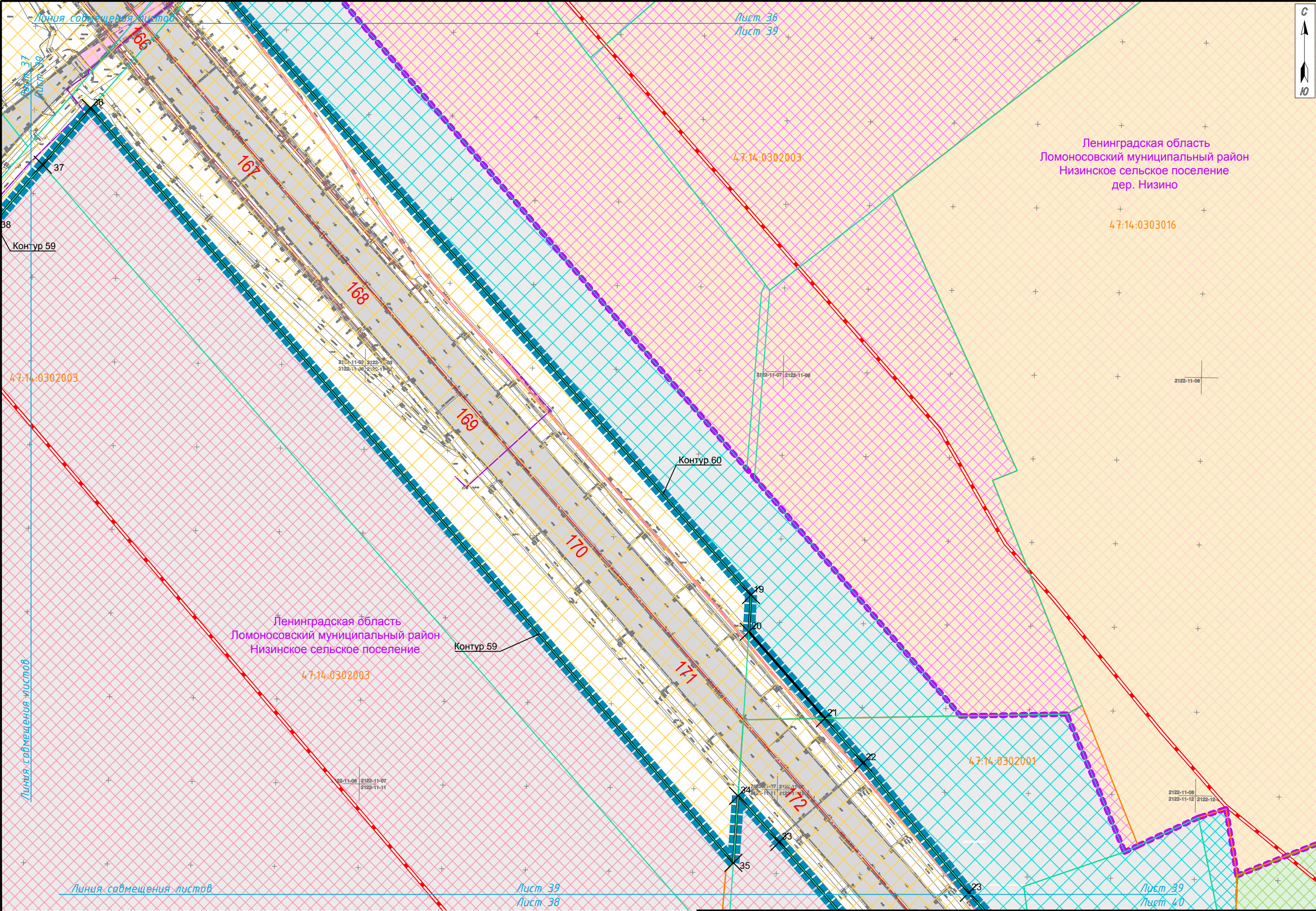
СОГЛАСОВАНО

Инв.№ подл. Подпись и дата Взам. инв.№

Изм.	Кол.уч.	Лист	№ док.	Подпись	Дата

ВГК-105-16/07-1.2-ПП-04-ГМ

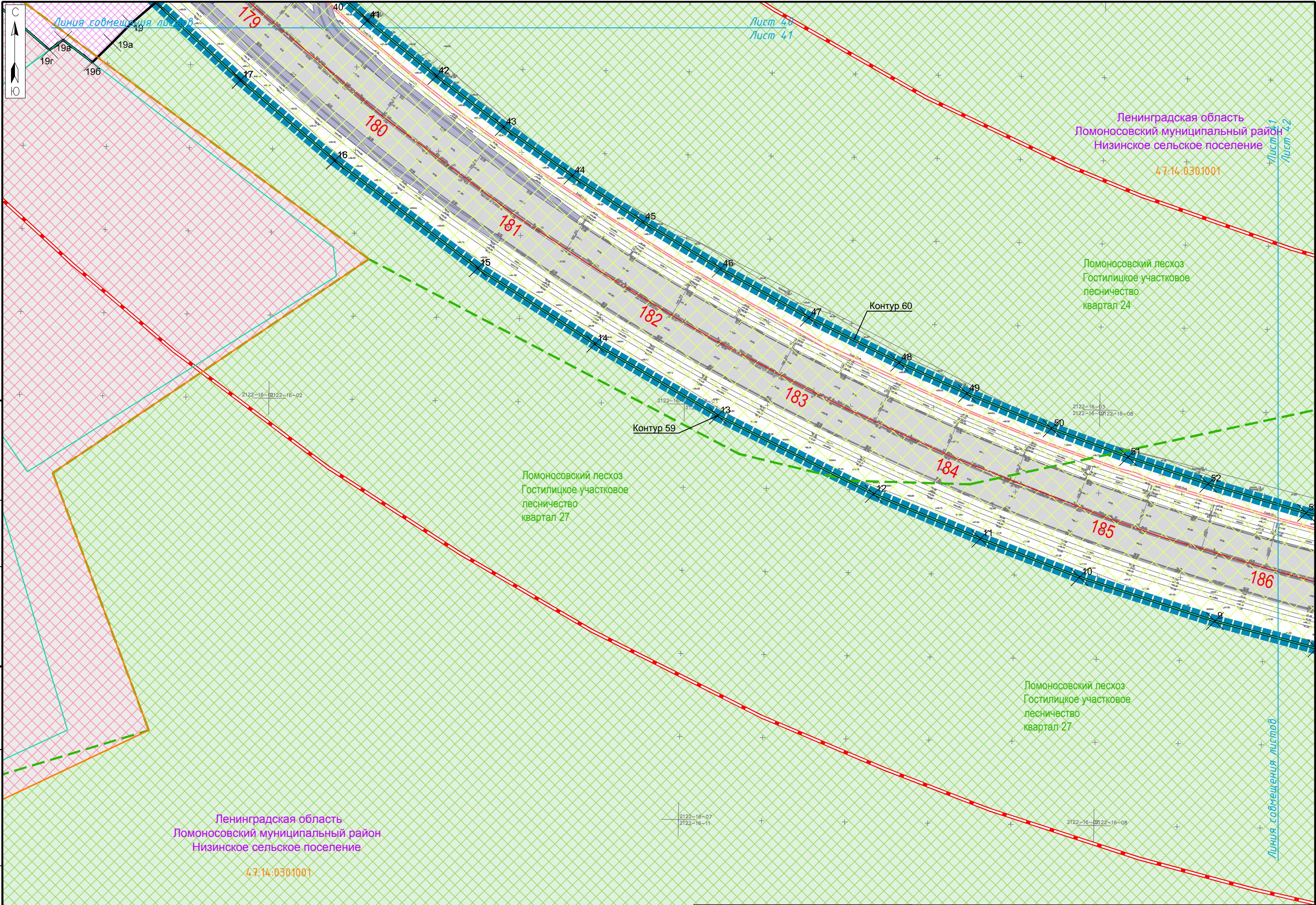
СОГЛАСОВАНО			
Инв.№ подл.	Подпись и дата	Взам. инв.№	



Изм.	Кол.уч.	Лист	№ док.	Подпись	Дата

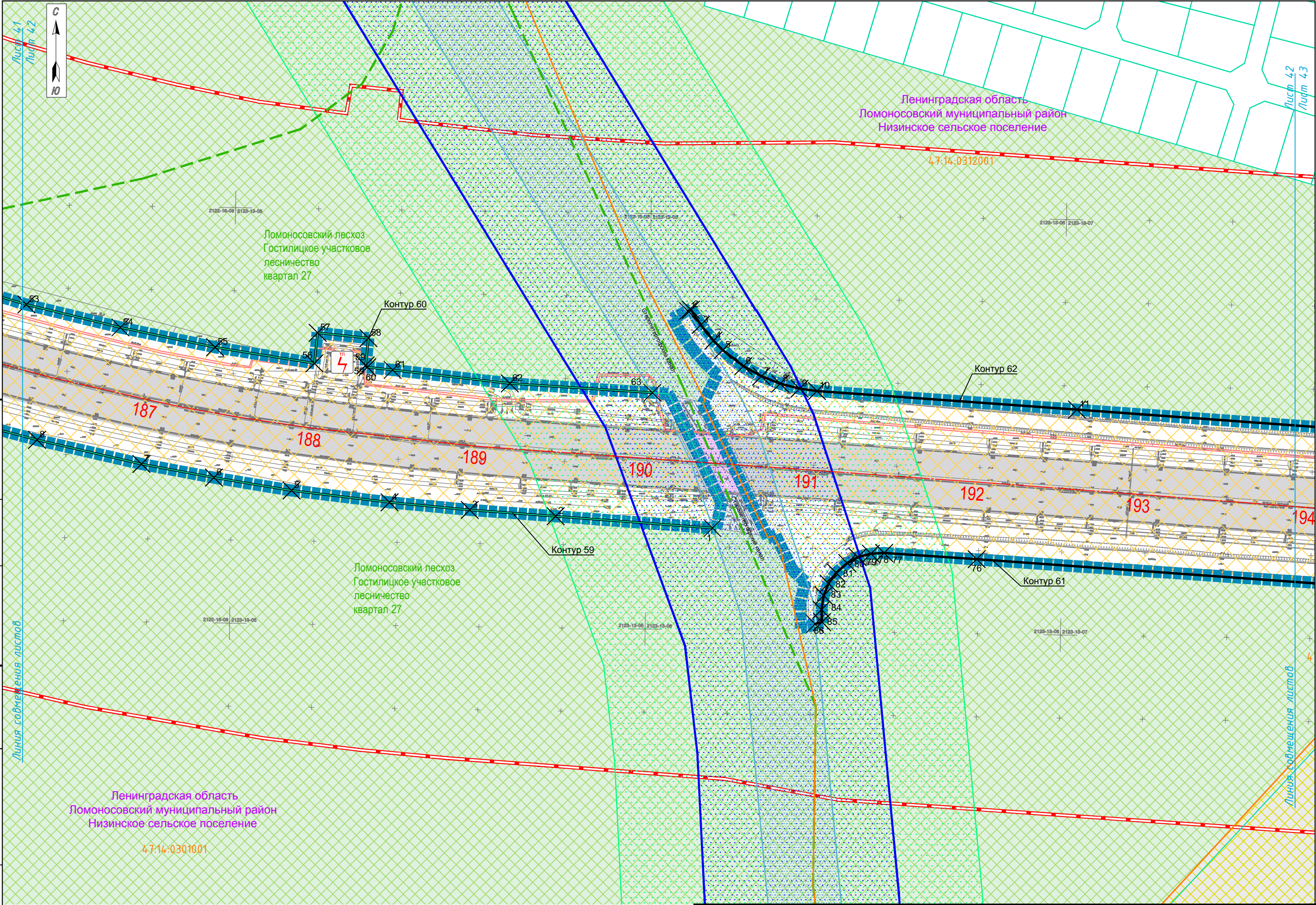
СОГЛАСОВАНО

Инв.№ подл. Подпись и дата Взам. инв.№



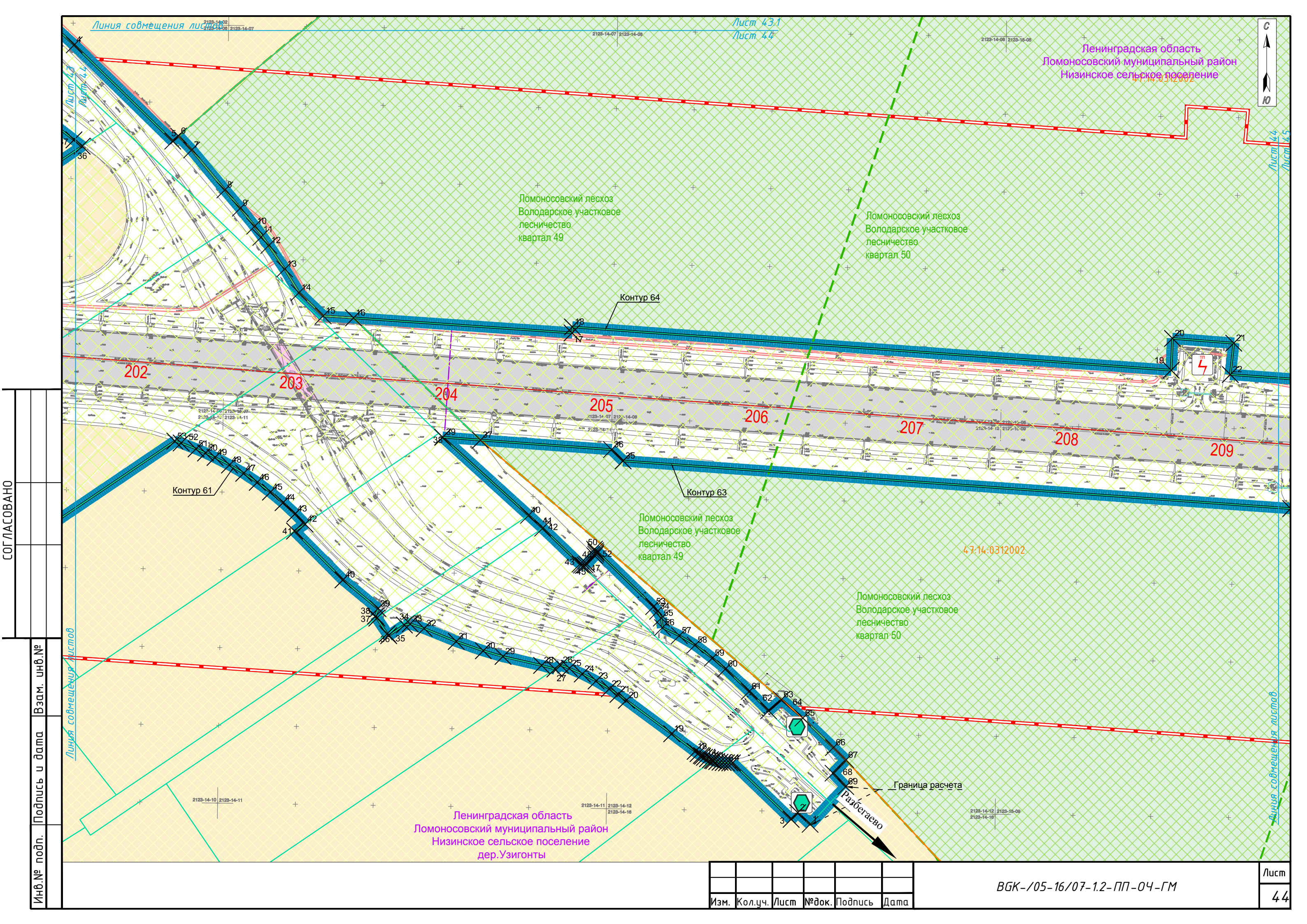
СОГЛАСОВАНО

Инв.№ подл. Подпись и дата Взам. инв.№



Изм.	Кол.уч.	Лист	№ док.	Подпись	Дата

ВГК-105-16/07-1.2-ПП-04-ГМ



СОГЛАСОВАНО

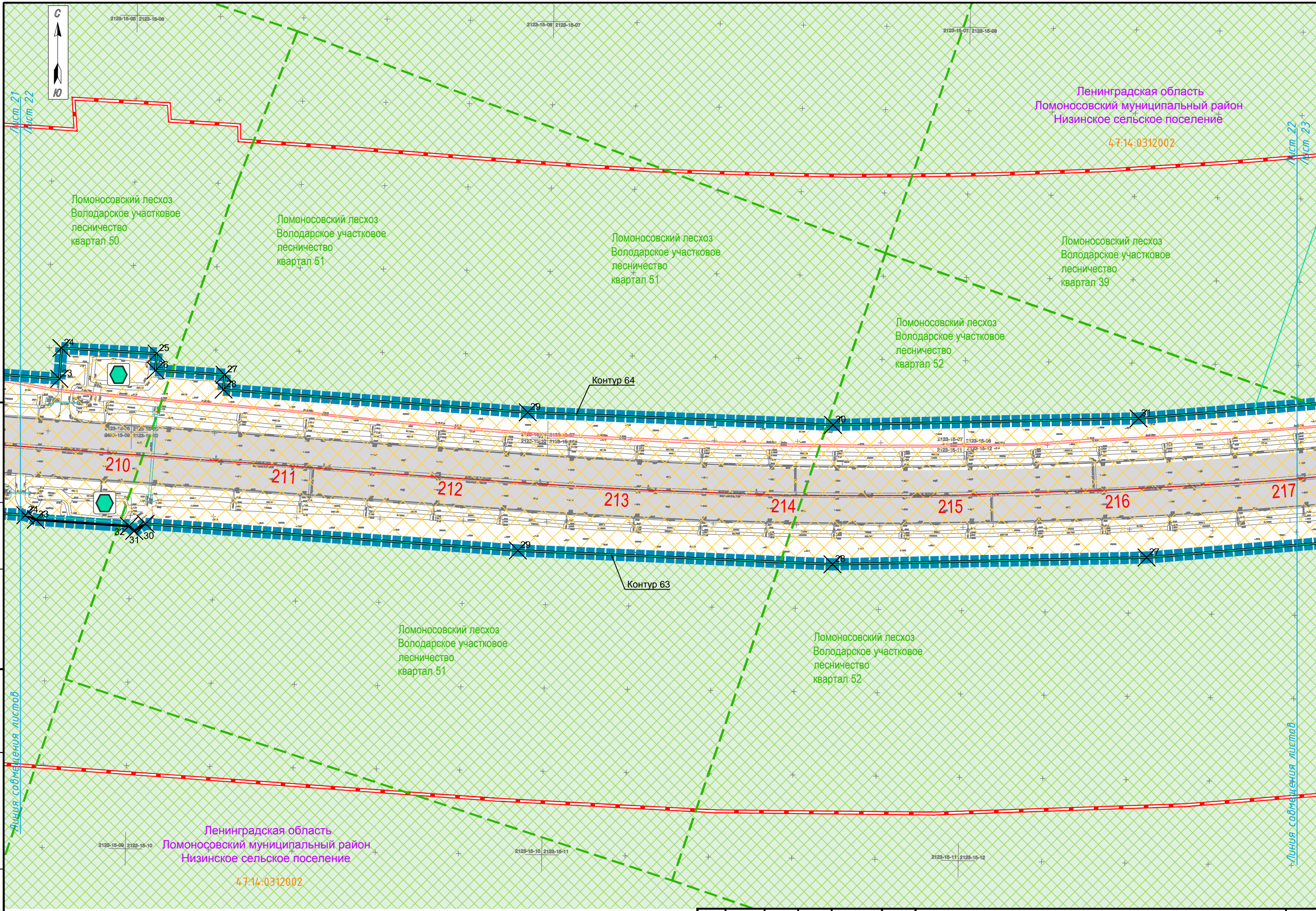
Инв.№ подл. Подпись и дата Взам. инв.№

Изм.	Кол.уч.	Лист	№ док.	Подпись	Дата	Лист
						44

ВГК-105-16/07-1.2-ПП-04-ГМ

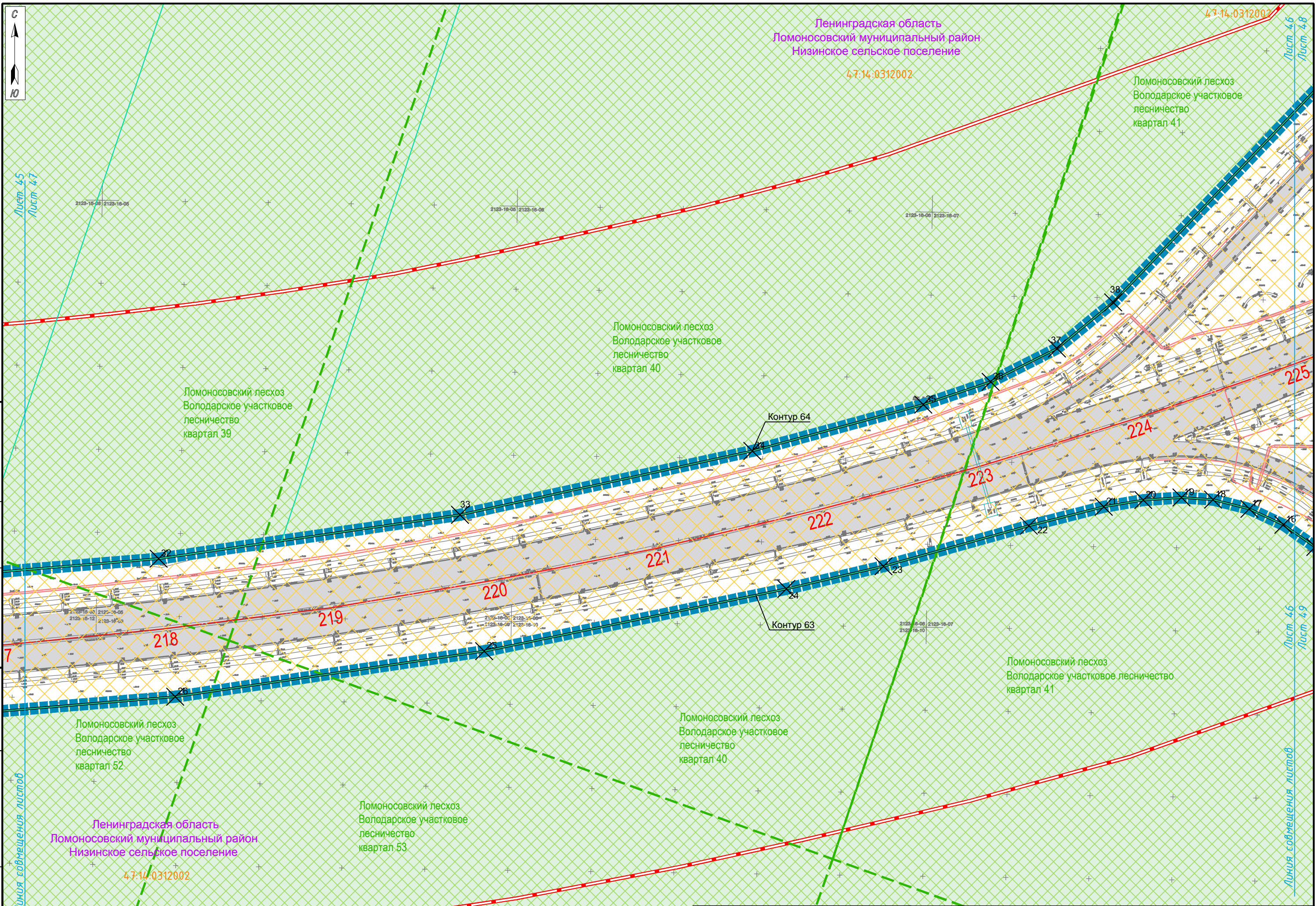
СОГЛАСОВАНО

Инв.№ подл. Подпись и дата Взам. инв.№



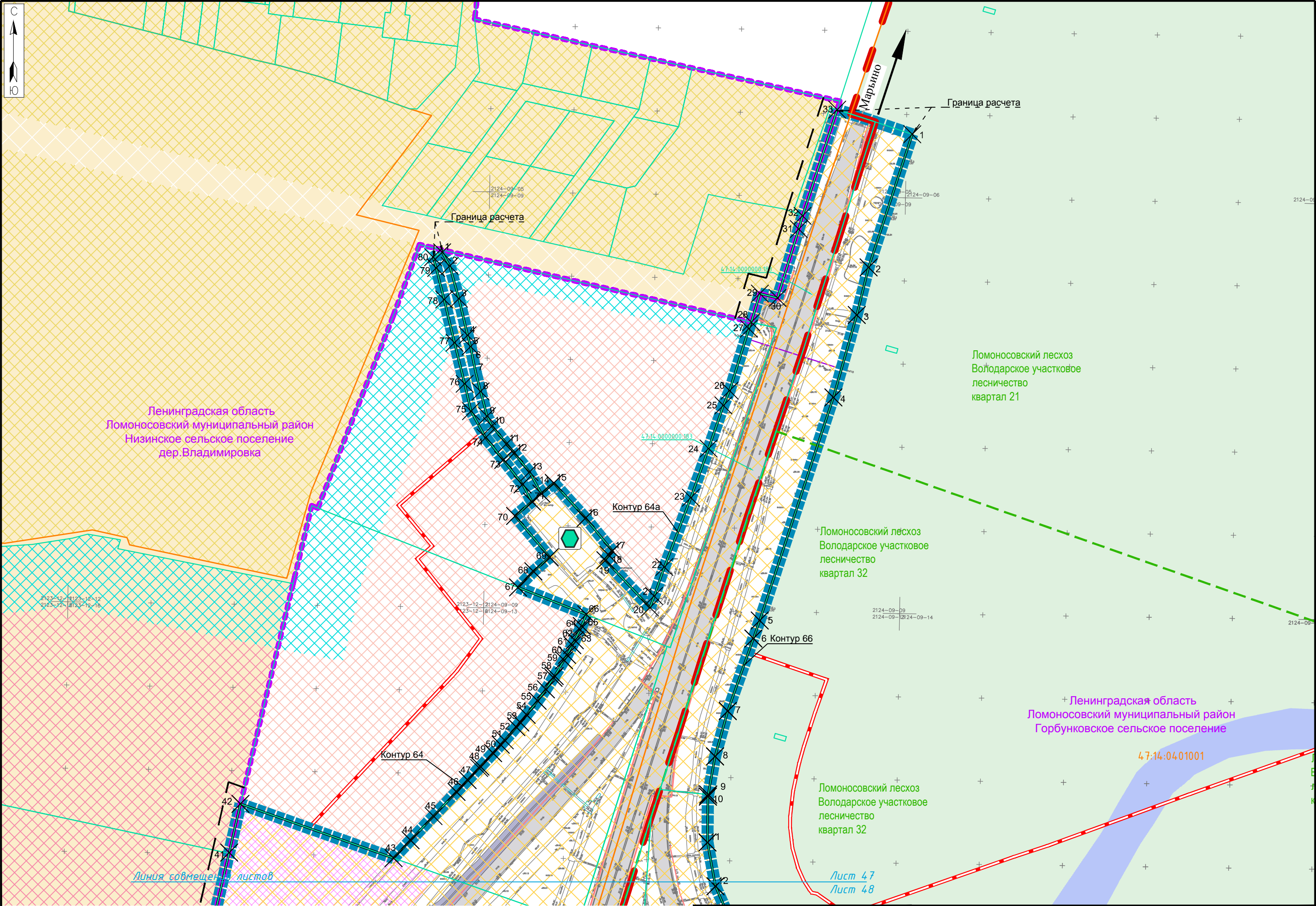
Изм.	Кол.уч.	Лист	№ док.	Подпись	Дата

BGK-/05-16/07-1.2-ПП-ОЧ-ГМ



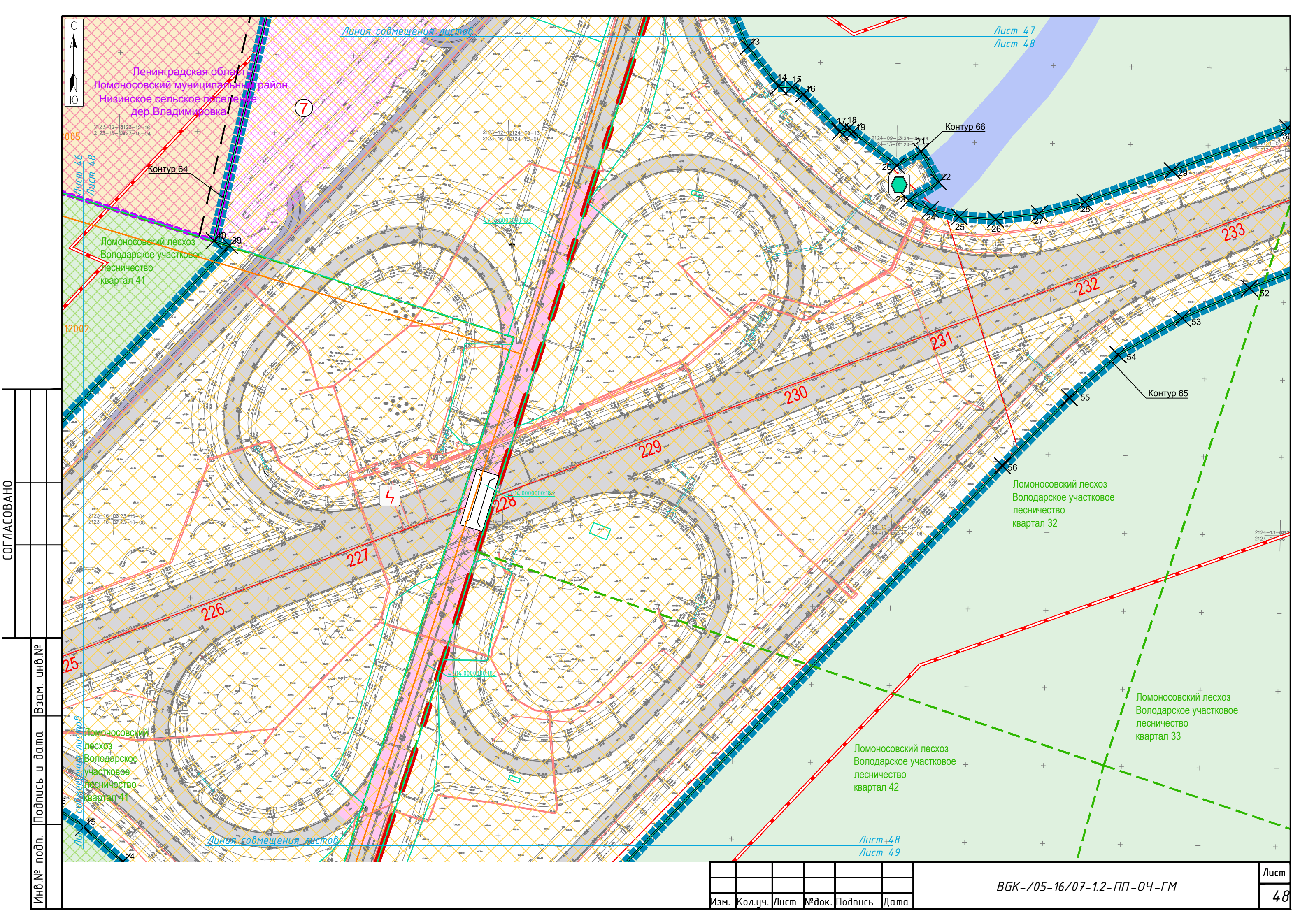
СОГЛАСОВАНО

Инв.№ подл.	Подпись и дата	Взам. инв.№	



Изм.	Кол.уч.	Лист	№ док.	Подпись	Дата	Лист 47

ВГК-105-16/07-1.2-ПП-04-ГМ



СОГЛАСОВАНО

Инв.№ подл. Подпись и дата Взам. инв.№

Изм.	Кол.уч.	Лист	№ док.	Подпись	Дата

ВГК-105-16/07-1.2-ПП-ОЧ-ГМ



СХОЗ
КОВОЕ ЛЕСНИЧЕСТВО

Контур 63

Контур 65

Горбунковское сельское поселение
Ломоносовский муниципальный район
Ленинградская область

47:14:0401001

Ломоносовский лесхоз
Володарское участковое
лесничество
квартал 41

Ленинградская область
Ломоносовский муниципальный район
Горбунковское сельское поселение

47:14:0401001

Ломоносовский лесхоз
Володарское участковое лесничество
квартал 42

Ломоносовский лесхоз
Володарское участковое
лесничество
квартал 54

Ломоносовский лесхоз
Володарское участковое
лесничество
квартал 55+

Граница расчета

Ропина

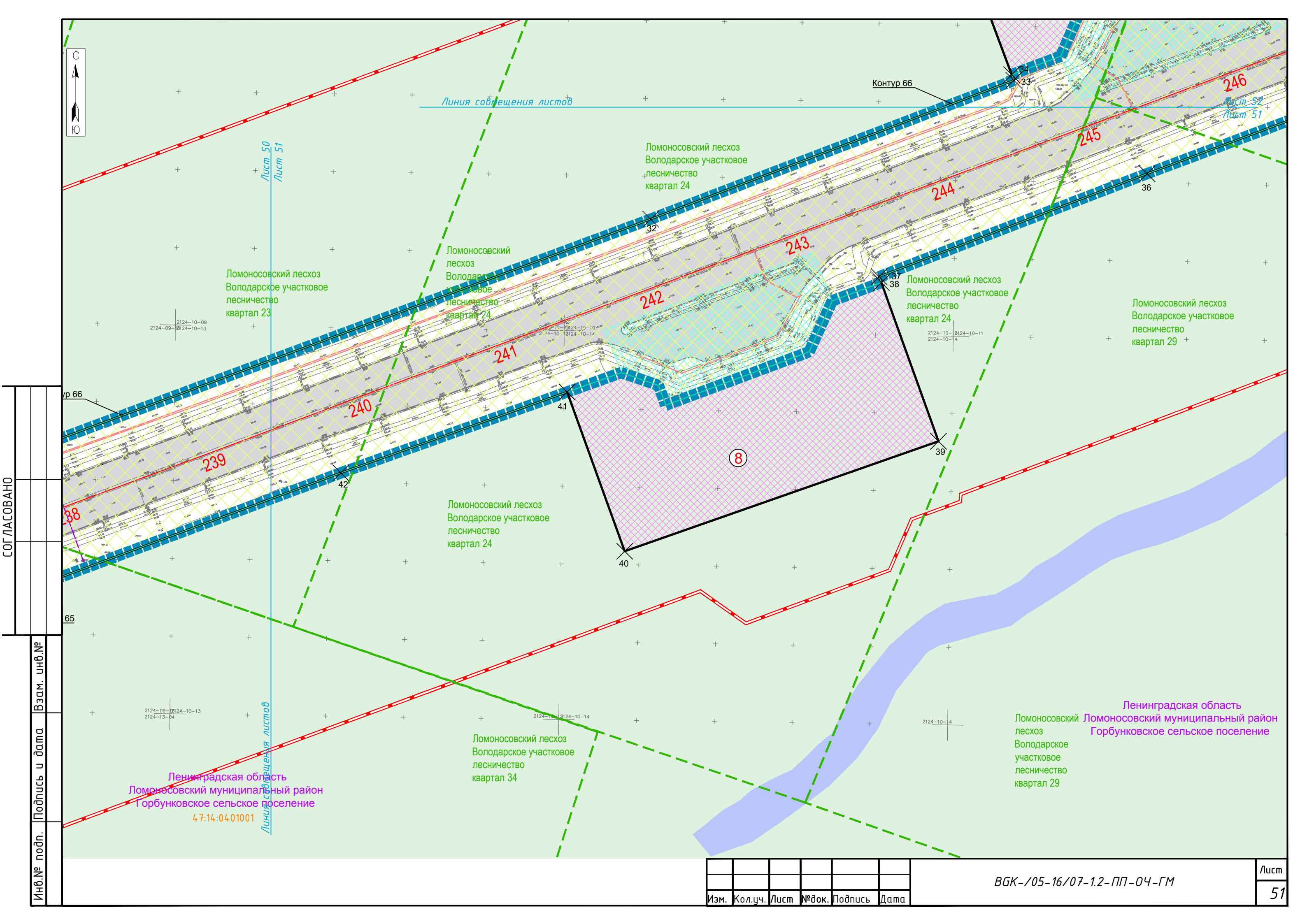
Инв.№ подл.	Подпись и дата	Взам. инв.№	СОГЛАСОВАНО

Изм.	Кол.уч.	Лист	№ док.	Подпись	Дата

BGK-105-16/07-1.2-ПП-04-ГМ

Лист

49

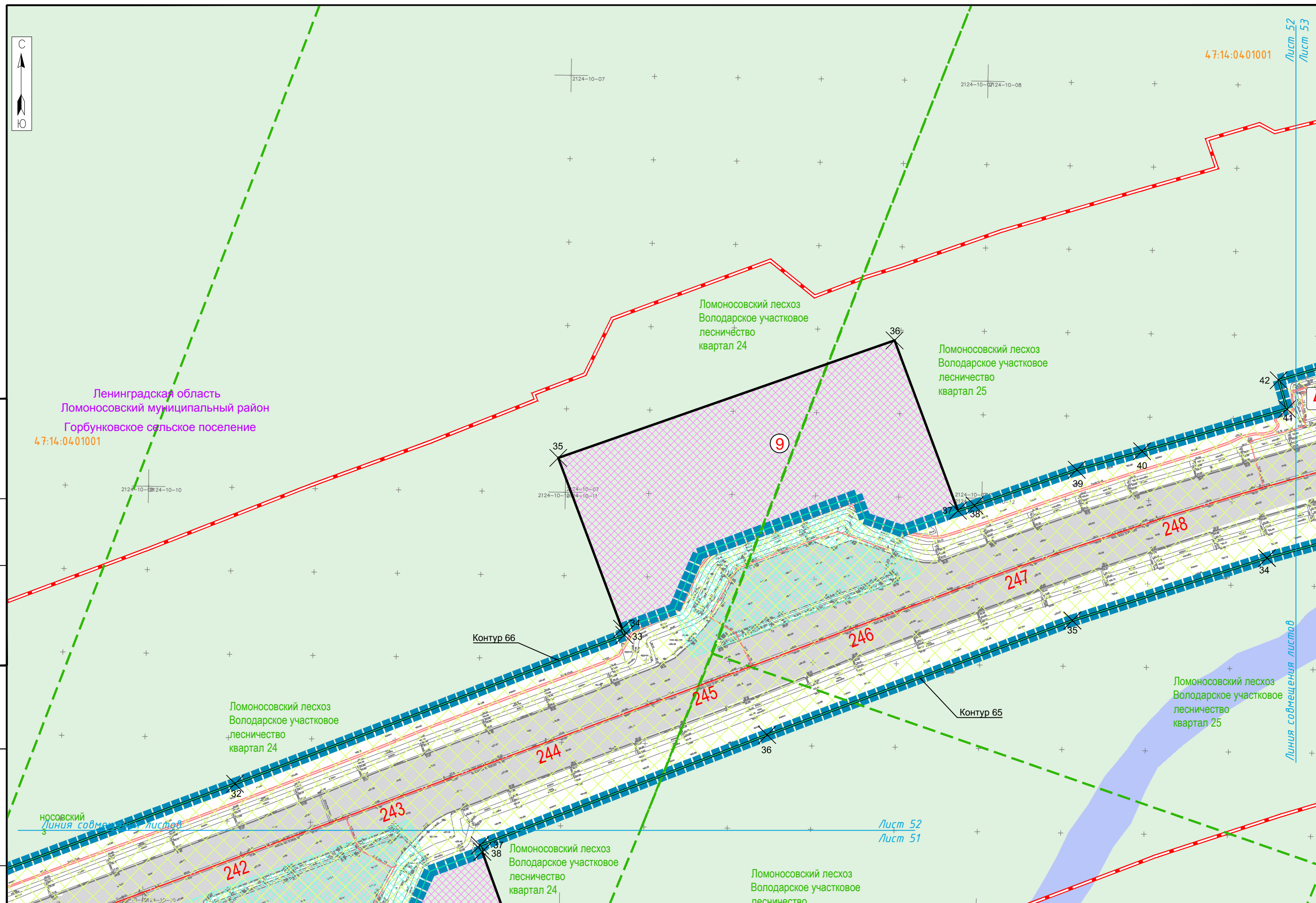


СОГЛАСОВАНО

Инв.№ подл. Подпись и дата Взам. инв.№

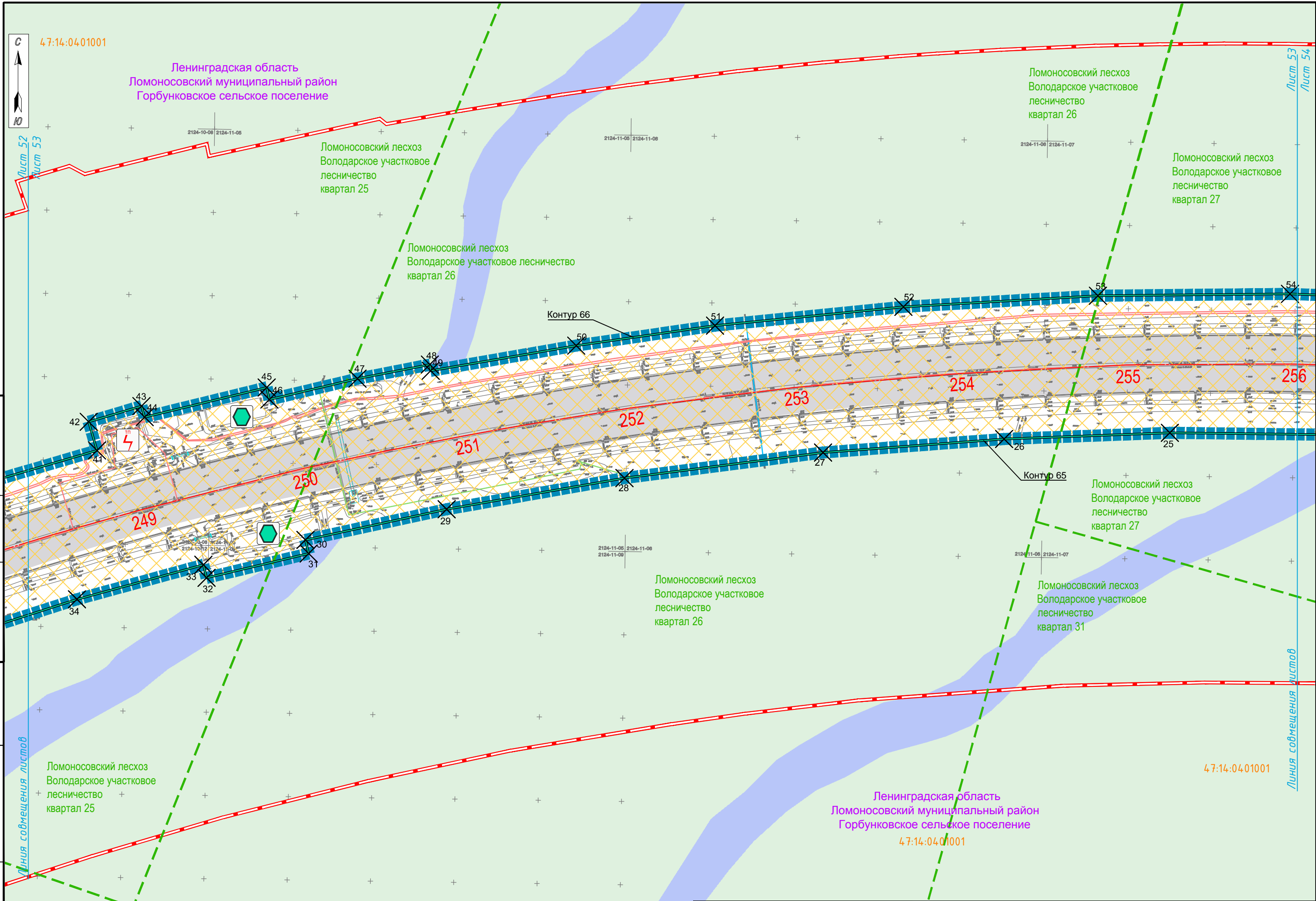
Изм.	Кол.уч.	Лист	№док.	Подпись	Дата

ВГК-105-16/07-1.2-ПП-04-ГМ



СОГЛАСОВАНО

Инв.№ подл. Подпись и дата Взам. инв.№

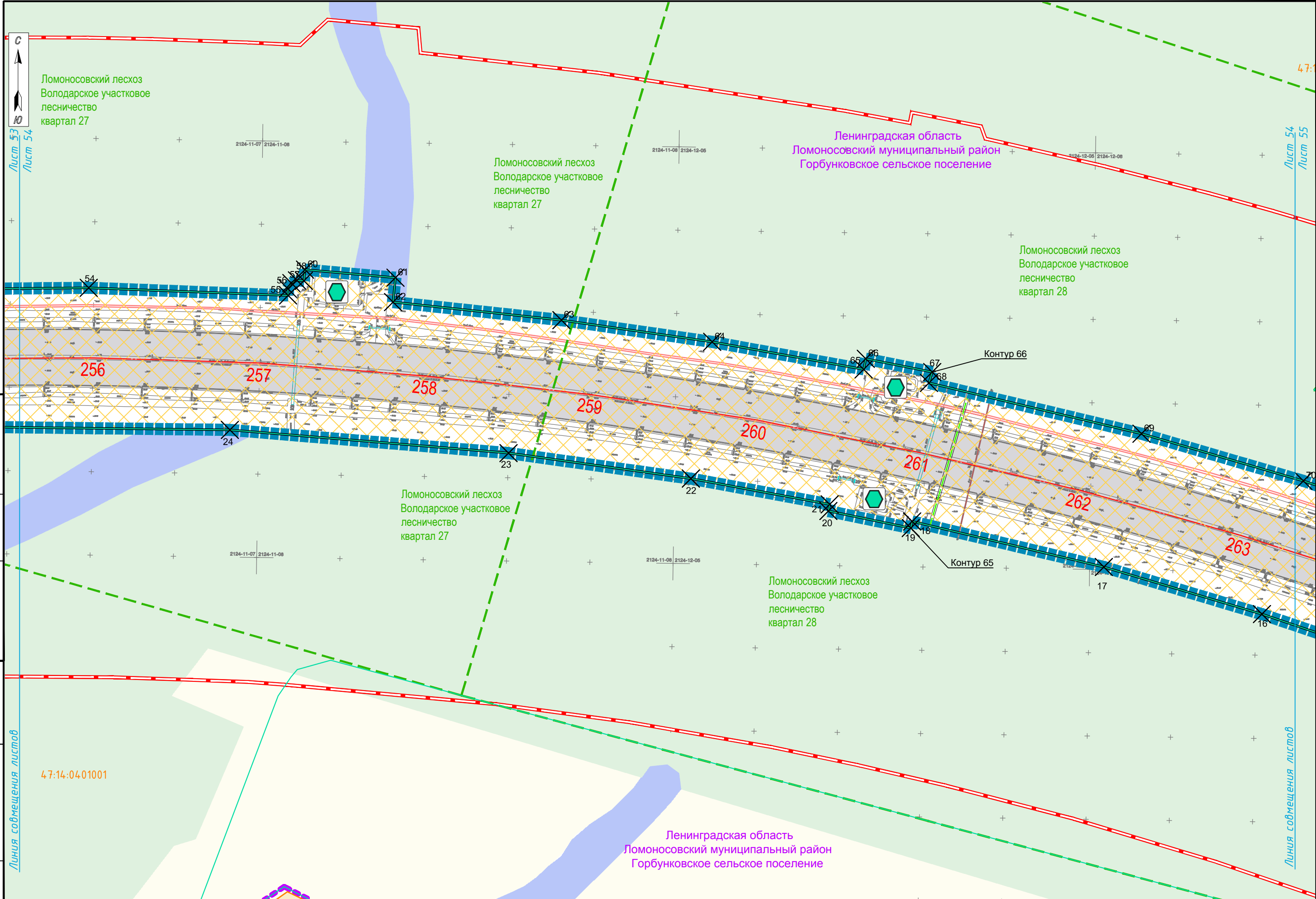


Изм.	Кол.уч.	Лист	№ док.	Подпись	Дата

ВГК-105-16/07-1.2-ПП-04-ГМ

СОГЛАСОВАНО

Инв.№ подл. Подпись и дата Взам. инв.№



Изм.	Кол.уч.	Лист	№ док.	Подпись	Дата

ВГК- /05-16/07-1.2-ПП-04-ГМ

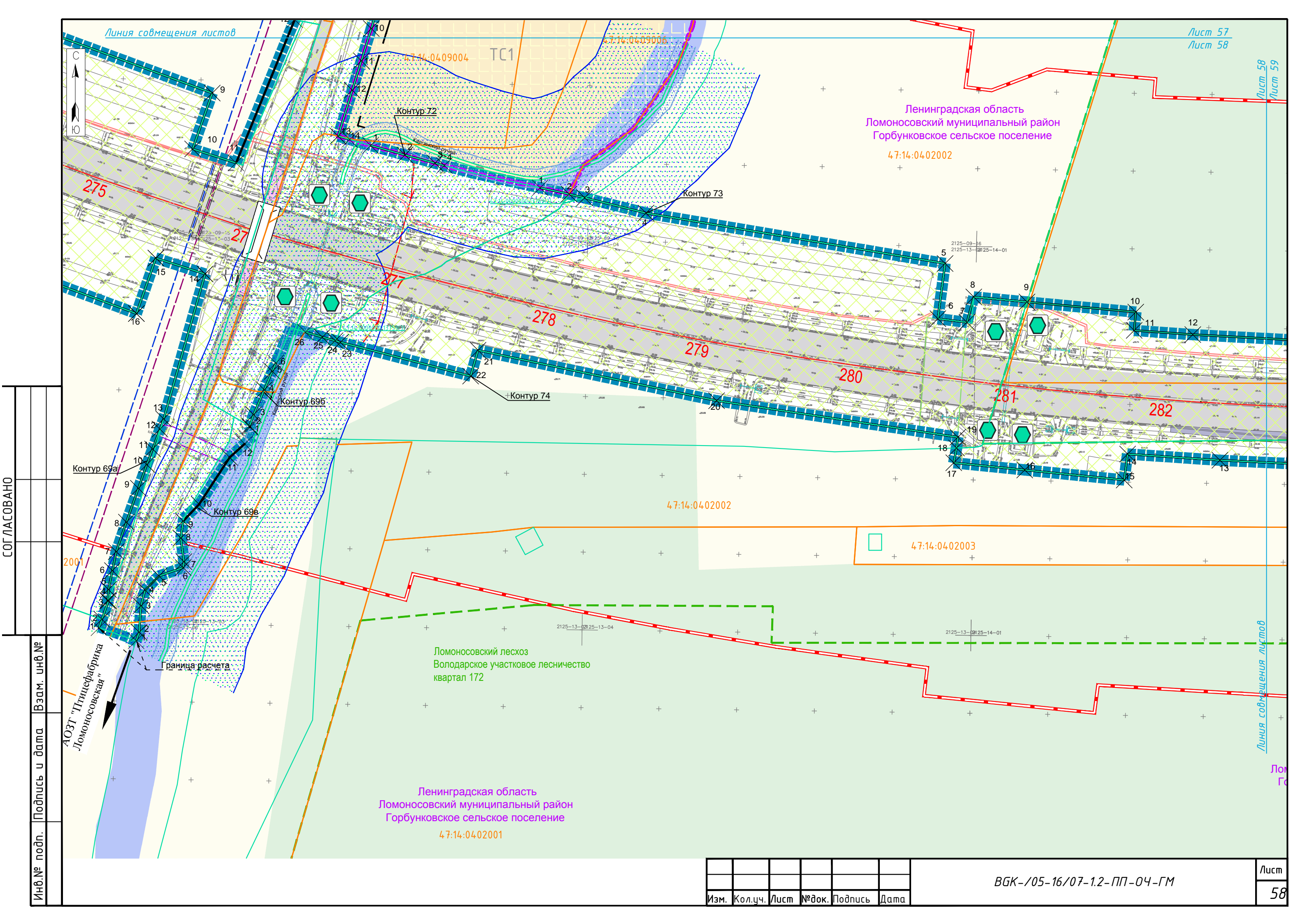
СОГЛАСОВАНО

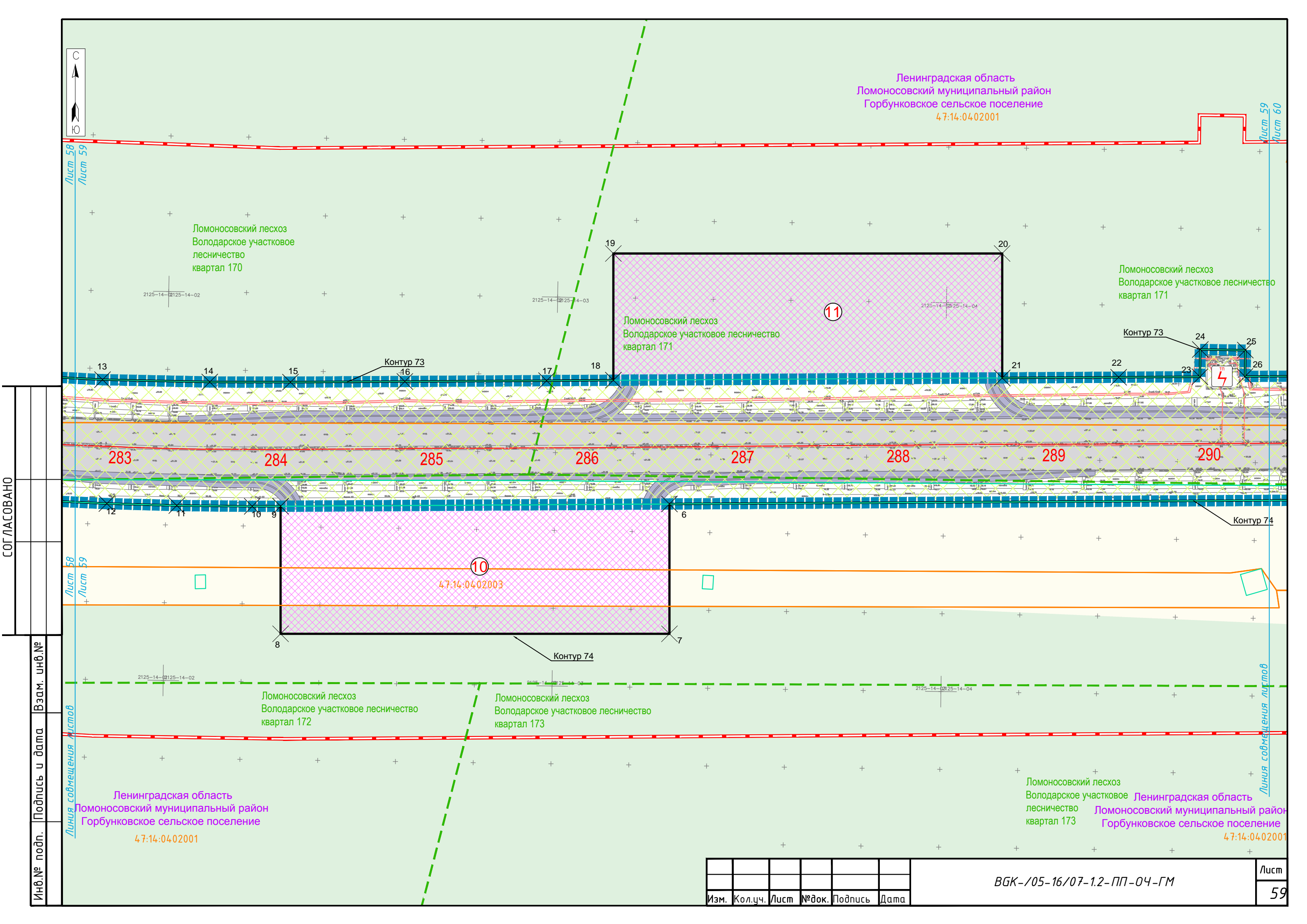
Инв.№ подл. Подпись и дата Взам. инв.№



Изм.	Кол.уч.	Лист	№ док.	Подпись	Дата

ВГК-105-16/07-1.2-ПП-04-ГМ

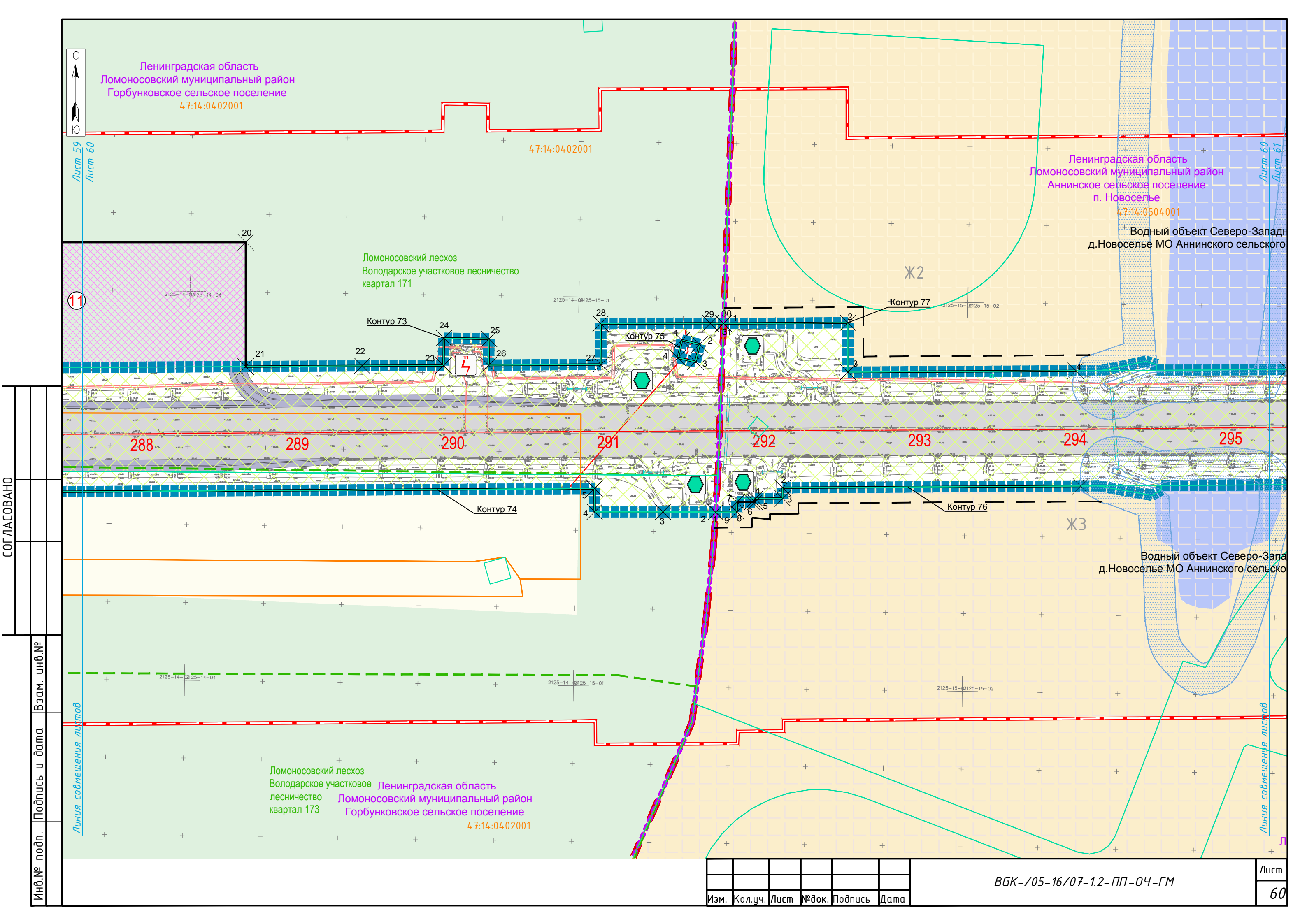




СОГЛАСОВАНО

Инв.№ подл. Подпись и дата Взам. инв.№

Изм.	Кол.уч.	Лист	№ док.	Подпись	Дата	BGK-/05-16/07-1.2-ПП-04-ГМ		Лист
								59

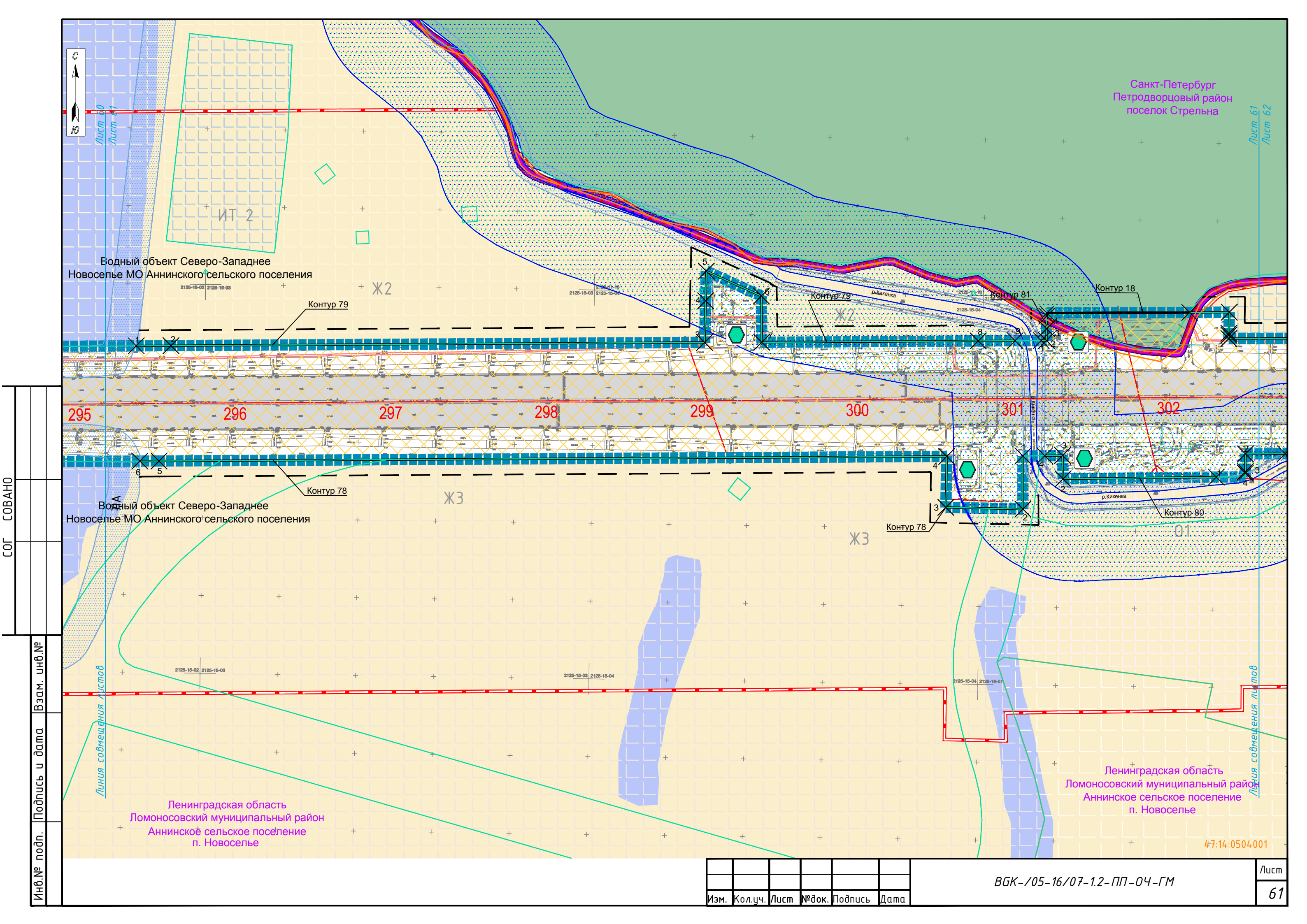


СОГЛАСОВАНО

Инв.№ подл. Подпись и дата Взам. инв.№

Изм.	Кол.уч.	Лист	№ док.	Подпись	Дата

ВГК-/05-16/07-1.2-ПП-04-ГМ



СОГ СОВАН

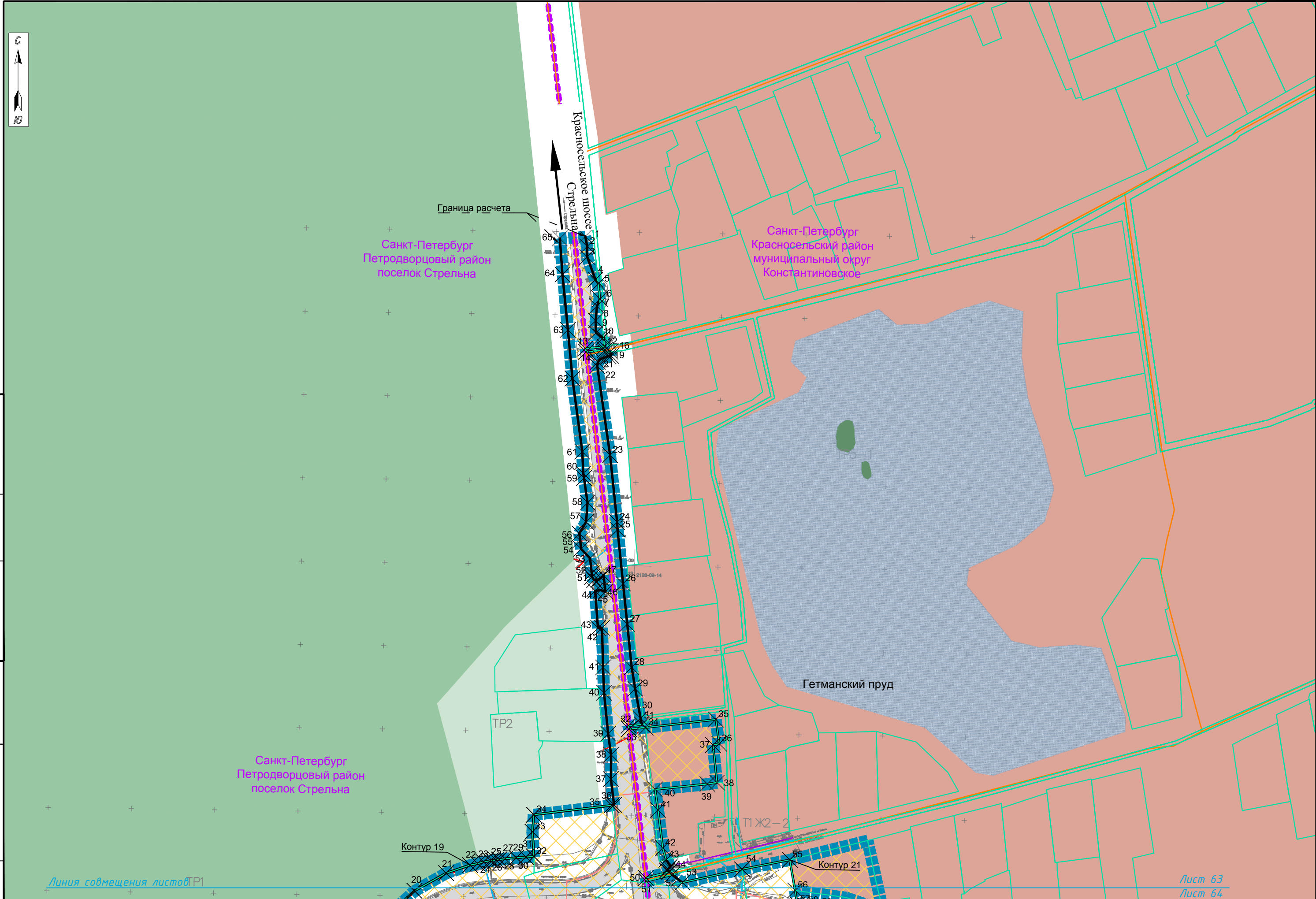
Инв.№ подл. Подпись и дата Взам. инв.№

Изм.	Кол.уч.	Лист	№ док.	Подпись	Дата

BGK-/05-16/07-1.2-ПП-04-ГМ

СОГЛАСОВАНО

Инв.№ подл. Подпись и дата Взам. инв.№

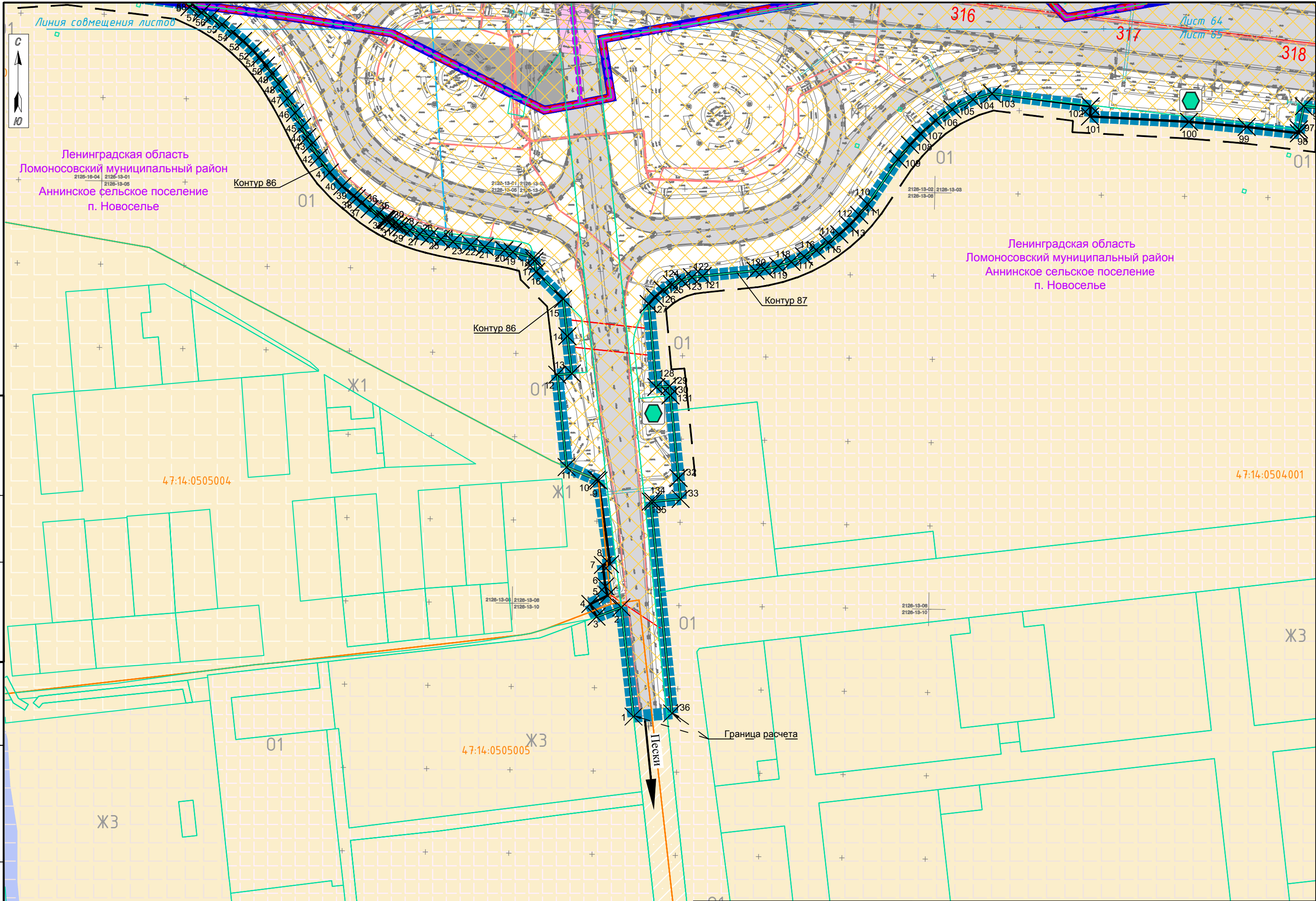


Изм.	Кол.уч.	Лист	№ док.	Подпись	Дата

ВГК-105-16/07-1.2-ПП-04-ГМ

СОГЛАСОВАНО

Инв.№ подл. Подпись и дата Взам. инв.№



Изм.	Кол.уч.	Лист	№ док.	Подпись	Дата

ВГК-05-16/07-1.2-ПП-04-ГМ



Санкт-Петербург
Красносельский район
муниципальный округ
Константиновское

ТИ1-1

2126-15-02 2126-15-03
2126-15-06 2126-15-07

2126-15-03 2126-15-04
2126-15-07 2126-15-08

Волхонское шоссе

ТИ1-1

2126-15-07 2126-15-08
2126-15-11 2126-15-12

Ленинградская область
Ломоносовский муниципальный район
Аннинское сельское поселение
п. Новоселье

П1

47:14:0504001

Линия совмещения листов

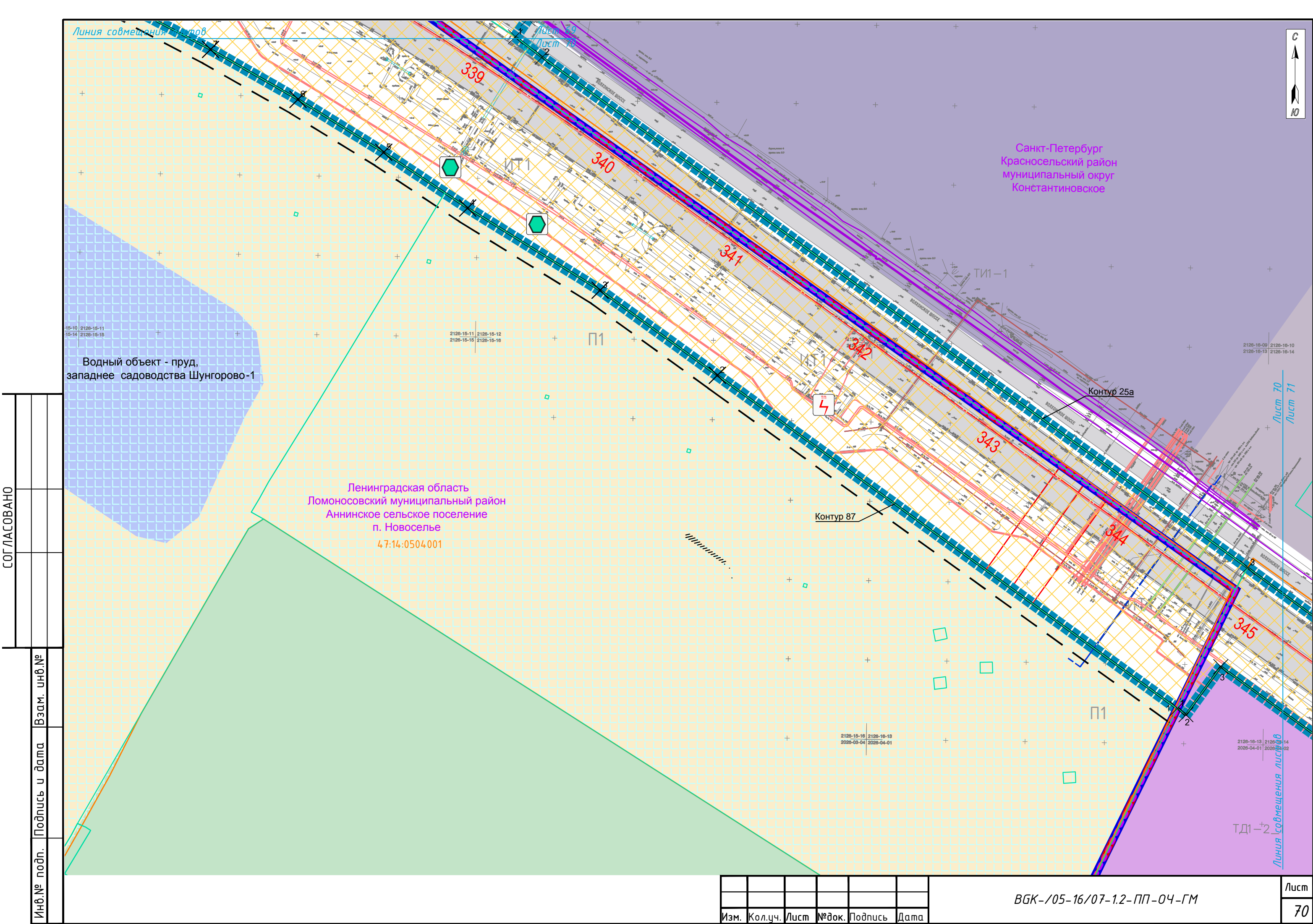
Лист 69
Лист 70

СОГЛАСОВАНО

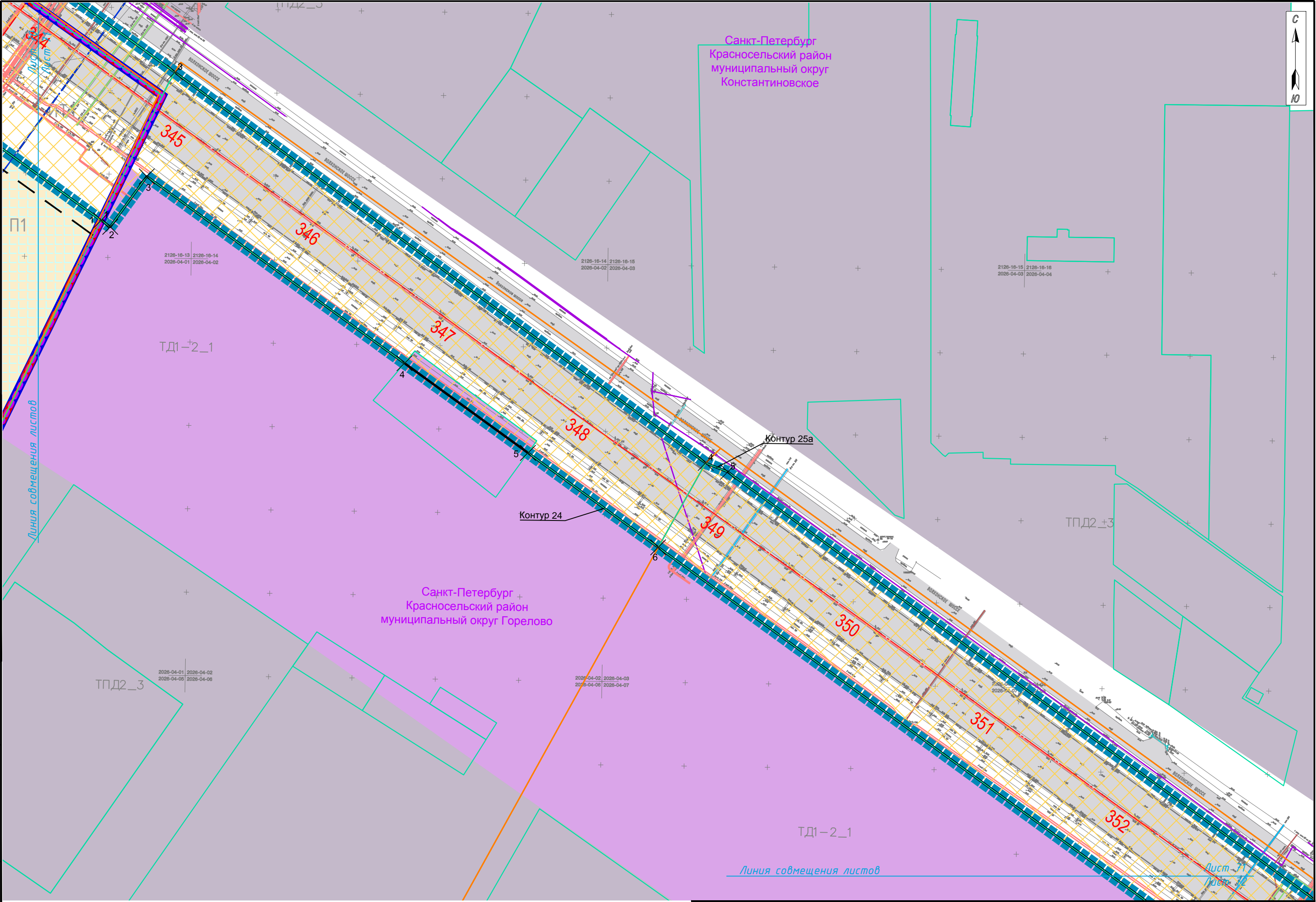
Инв.№ подл. Подпись и дата Взам. инв.№

Изм.	Кол.уч.	Лист	№ док.	Подпись	Дата

ВГК-/05-16/07-1.2-ПП-04-ГМ

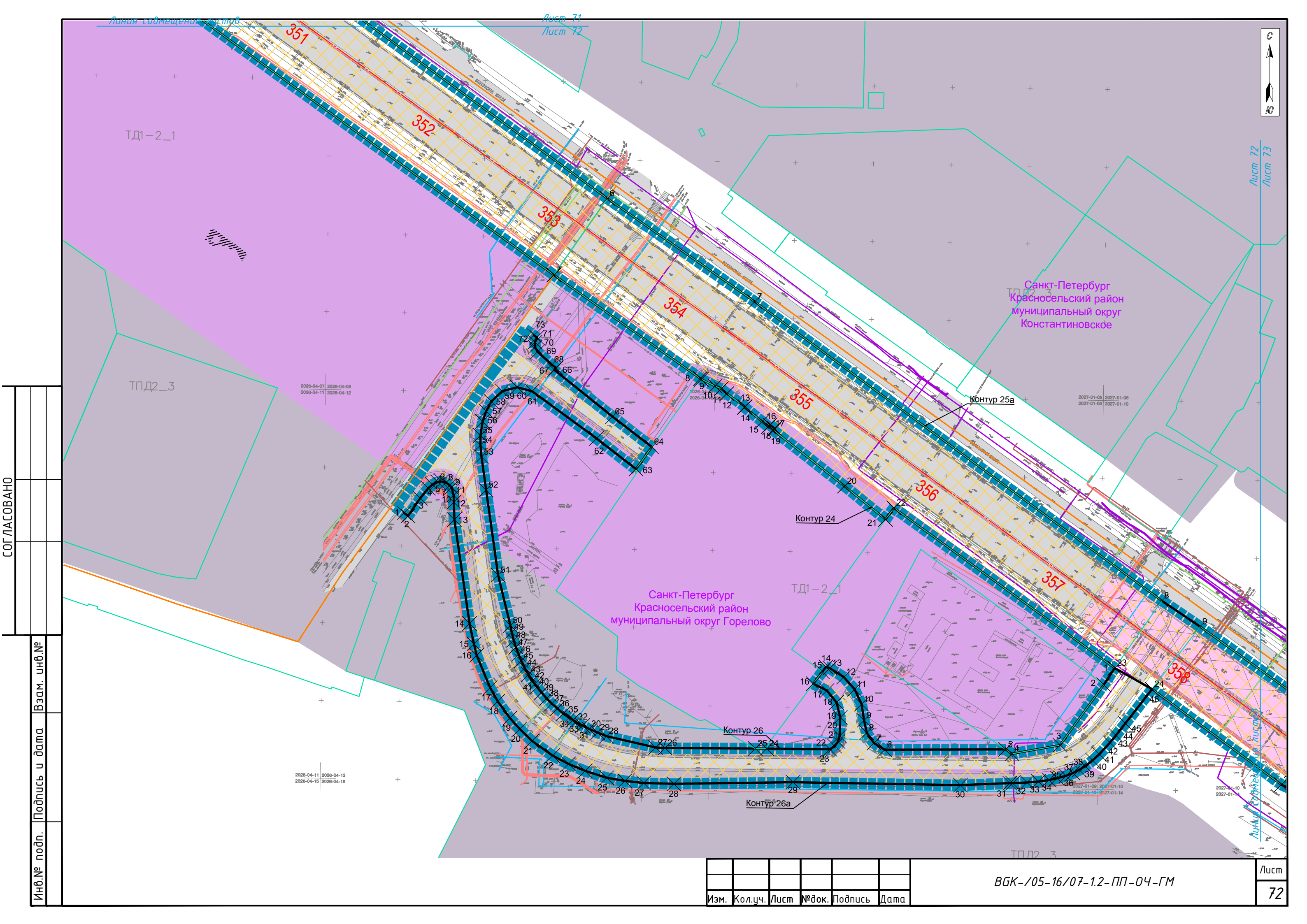


СОГЛАСОВАНО			
Инв.№ подл.	Подпись и дата	Взам. инв.№	



Изм.	Кол.уч.	Лист	№ док.	Подпись	Дата

ВГК-/05-16/07-1.2-ПП-04-ГМ



СОГЛАСОВАНО

Инв.№ подл.	Подпись и дата	Взам. инв.№

Изм.	Кол.уч.	Лист	№ док.	Подпись	Дата

ВГК-/05-16/07-1.2-ПП-04-ГМ

