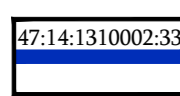










Условные обозначения:

Границы земельных участков:


-  существующих, зарегистрированных в Государственном Кадастре недвижимости
-  предоставляемых на период строительства газопровода высокого и среднего давления (носит временный характер)
-  образуемых путем раздела для размещения ПРГ (пункта редуцирования газа)
-  подлежащих разделу, зарегистрированных в Государственном Кадастре недвижимости

Линейные объекты инженерной инфраструктуры:


-  планируемый газопровод среднего давления
-  планируемый газопровод высокого давления
-  существующий газопровод высокого давления

Границы зон с особыми условиями использования территории:






охранные зоны планируемых линейных объектов инженерной инфраструктуры:

-  газопровода высокого и среднего давления* (4 м)

санитарно-защитные зоны планируемых объектов инженерной инфраструктуры:

-  ПРГ (пункт редуцирования газа) (10 м)

охранные зоны существующих линейных объектов инженерной инфраструктуры:

-  ВЛ 0,4 кВ (4 м)
-  ВЛ 10 кВ (20 м)
-  газопровода высокого давления (4 м)
-  кабеля низкого напряжения (1,6 м)
-  кабеля связи (1,6 м)

санитарно-защитные зоны существующих объектов инженерной инфраструктуры:

-  ТП 10/0,4 кВ (10 м)

* границы охранной зоны планируемого газопровода высокого и среднего давления совпадают с границами земельного участка, предоставляемого на период строительства газопровода среднего давления

						Проект межевания территории для размещения линейного объекта: "Распределительный газопровод для газоснабжения жилой застройки дер. Коцелово Ломоносовского муниципального района Ленинградской области"		
Изм.	Кол.уч	Лист	№Док	Подпись	Дата	Проект межевания		
Ген.Директор		Иваненко В.Б.				Стадия	Лист	Листов
						ПМ	2	2
Архитектор		Родионова Ю.Ю.				Чертеж межевания. Зоны с особыми условиями использования территории. Охранные зоны инженерных сетей. М 1:2000		
						ООО "АЦМИ "Регион-Инвест"		