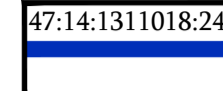




Проект разработан на основе топографических материалов, в масштабе 1:500, выполненных ООО "Морион", по Уведомлению "Леноблгосэкспертиза" №1535-15 от 30.06.2015 (Система координат 1963 года, Система высот - Балтийская)




* границы охранной зоны планируемого газопровода среднего давления совпадают с границами земельного участка, предоставляемого на период строительства газопровода среднего давления

Условные обозначения:

Границы земельных участков:

-  существующих, зарегистрированных в Государственном Кадастре недвижимости
-  предоставляемых на период строительства газопровода высокого и среднего давления и ПРГ (пункта редуцирования газа) (ЗУ 1) (носит временный характер)
-  образуемых из земель государственной собственности, которая не разграничена для размещения ПРГ (пункта редуцирования газа) (ЗУ 2)

Линейные объекты инженерной инфраструктуры:

-  планируемый газопровод среднего давления
-  планируемый газопровод высокого давления
-  существующий газопровод высокого давления

Границы зон с особыми условиями использования территории:

охранные зоны планируемых линейных объектов инженерной инфраструктуры:

-  газопровода высокого и среднего давления* (4 м)

санитарно-защитные зоны планируемых объектов инженерной инфраструктуры:

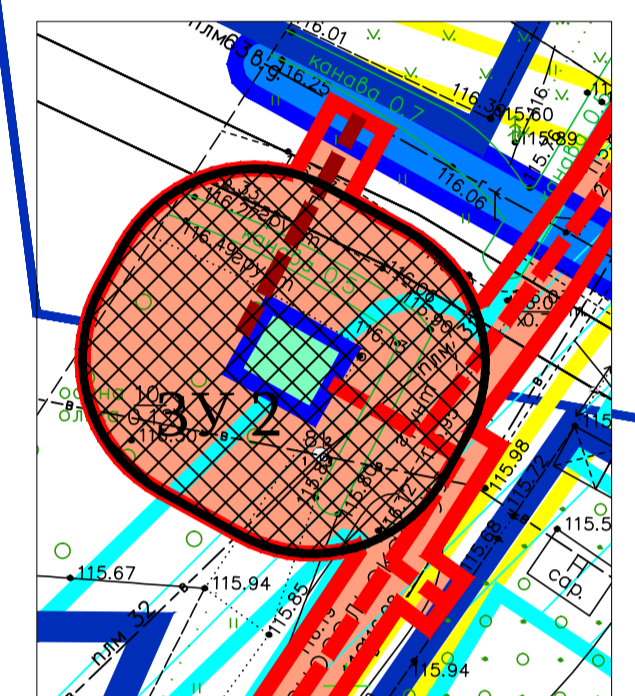
-  ПРГ (пункт редуцирования газа) (10 м)

охранные зоны существующих линейных объектов инженерной инфраструктуры:

-  ВЛ 0,4 кВ (4 м)
-  ВЛ 10 кВ (20 м)
-  водопровода (10 м)
-  канализации хозяйственно-бытовой самотечной (6 м)
-  тепловой сети (10 м)
-  кабеля связи (1,6 м)
-  кабеля низкого напряжения (1,6 м)
-  газопровода среднего давления (4 м)
-  газопровода высокого давления (4 м)

санитарно-защитные зоны существующих объектов инженерной инфраструктуры:

-  ТП 10/0,4 кВ (10 м)



Фрагмент 1

				Проект межевания территории для размещения линейного объекта - "Распределительный газопровод для газоснабжения жилой застройки ул. Цветочная, Весенняя, Морская, Красносельская, Аванционная, Салвенная, в дер. Ягелово Ломоносовского муниципального района Ленинградской области"		
Изм.	Кол.уч.	Лист	№Док	Подпись	Дата	Стадия
						Лист
Ген.Директор		Иваненко В.В.				Листов
						ПМ
Архитектор		Родимова Ю.Ю.				2
				Проект межевания		
				Чертеж межевания. Зоны с особыми условиями использования территории. Охранные зоны инженерных сетей. М 1:2000		
				ООО "АЦМИ "Регион-Инвест"		